

UCHWAŁA NR XLIX/...../17  
286  
RADY MIEJSKIEJ W GOŚCINIE  
z dnia 20 grudnia 2017 roku

**sprawie uchwalenia Lokalnego Programu Rewitalizacji Gminy Gościno na lata 2017 - 2023**

Na podstawie art. 18 ust. 2 pkt 6 ustawy z dnia 8 marca 1990 r. o samorządzie gminnym (Dz. U. z 2017 roku poz.1875) Rada Miejska w Gościnnie uchwala, co następuje:

§ 1. Przyjmuje się Lokalny Program Rewitalizacji Gminy Gościno na lata 2017 - 2023 w brzmieniu stanowiącym załącznik do niniejszej uchwały.

§ 2. Traci moc Uchwała XLII/247/17 z dnia 28 lipca 2017 roku w sprawie uchwalenia Lokalnego Programu Rewitalizacji Gminy Gościno na lata 2017 - 2023.

§ 3. Wykonanie uchwały powierza się Burmistrzowi Gościna.

§ 4. Uchwała wchodzi w życie z dniem podjęcia.


Przewodnicząca Rady Miejskiej

  
Barbara Kolesnikow


WYNIK GŁOSOWANIA NAD UCHWAŁĄ R. M. w Gościnnie  
nr XLIX/286/17 dnia 20.12.2017

1. Ustawowy skład organu	15	_____
2. Obecnych przy głosowaniu	11	_____
3. Izbę głosowania	jałowy	_____
4. Oddane głosy: za	11	_____
przeciw	0	_____
wstrzymało się	0	_____

Ze zgodnością z protokołem  
Data 21.12.2017

INSPEKTOR  
ds. Obsługi Rady Miejskiej  
mgr Małgorzata Trzebińska  


JAKUB WĘGLEWSKI  
radca prawny



Uzasadnienie do Uchwały Nr XLIX/~~286~~/17  
Rady Miejskiej w Gościnie z dnia 20 grudnia 2017 roku

Rewitalizacja – to kompleksowy proces wyprowadzania ze stanu kryzysowego obszarów zdegradowanych poprzez działania całościowe (powiązane wzajemnie przedsięwzięcia obejmujące kwestie społeczne oraz gospodarcze lub przestrzenno-funkcjonalne lub techniczne lub środowiskowe), integrujące interwencję na rzecz społeczności lokalnej, przestrzeni i lokalnej gospodarki, skoncentrowane terytorialnie i prowadzone w sposób zaplanowany oraz zintegrowany poprzez programy rewitalizacji.

Rewitalizacja zakłada optymalne wykorzystanie specyficznych uwarunkowań danego obszaru oraz wzmacnianie jego lokalnych potencjałów (w tym także kulturowych) i jest procesem wieloletnim, prowadzonym przez interesariuszy (m.in. przedsiębiorców, organizacje pozarządowe, właścicieli nieruchomości, organy władzy publicznej, etc.) tego procesu, w tym przede wszystkim we współpracy z lokalną społecznością.

Lokalny Program Rewitalizacji Gminy Gościno na lata 2017 - 2023 jest strategicznym dokumentem programowym określającym przedsięwzięcia rewitalizacyjne i projekty w ramach przedsięwzięć zaplanowane do realizacji w latach 2017 - 2023.

W ramach Regionalnego Programu Operacyjnego Województwa Zachodniopomorskiego na lata 2014 - 2020 będzie można pozyskać dofinansowanie do realizacji projektów rewitalizacyjnych zawartych w lokalnym programie rewitalizacji.


Program ponownie musi zostać zatwierdzony przez Radę Miejską w Gościnie po dokonanych poprawkach zgodnie z uwagami IW RPO WZ . Następnie zostanie przekazany do ponownej oceny przez Wydział Wdrażania RPO Urzędu Marszałkowskiego Województwa Zachodniopomorskiego.

Wobec powyższego Burmistrz przedstawia projekt niniejszej uchwały pod obrady Rady Miejskiej w Gościnie.

Projekt został zrealizowany przy współfinansowaniu ze środków Unii Europejskiej w ramach Programu Operacyjnego Pomoc Techniczna 2014 - 2020



# LOKALNY PROGRAM REWITALIZACJI GMINY GOŚCINO



*"Brama na wciąż otwarta przechodniom ogłasza,  
że gościnna i wszystkich w gościnę zaprasza"*

*Adam Mickiewicz*


*Gościno, grudzień 2017 roku*



**Lokalny Program Rewitalizacji Gminy Gościno na lata 2017-2023** został przygotowany przez Zespół badawczy konsorcjum firm 4CS Sp. z o.o. oraz OMR Grupa Badawcza Sławomir Koziel.

Dokument zrealizowany w ramach projektu pn. „Aktualizacja Lokalnego Programu Rewitalizacji Gminy Gościno”. Projekt został dofinansowany w ramach Programu Operacyjnego Pomoc Techniczna 2014-2020, zatwierdzonego decyzją wykonawczą Komisji Europejskiej z dnia 9 grudnia 2014 roku nr C(2014) 9550, przyjmującą niektóre elementy programu operacyjnego „Pomoc Techniczna 2014-2020” do wsparcia z Funduszu Spójności w ramach celu „Inwestycje na rzecz wzrostu i zatrudniania”.

**Zamawiający:**



**Gmina Gościno**  
ul. IV Dywizji Wojska Polskiego 58  
78-120 Gościno

**Wykonawca:**



**4CS Sp. z o.o.**  
ul. Kazimierza Wielkiego 7/5  
65-047 Zielona Góra



## Spis treści

Rozdział I. Wprowadzenie .....	4
Rozdział II. Mechanizmy włączenia interesariuszy rewitalizacji w proces rewitalizacji .....	8
Rozdział III. Diagnoza obszaru zdegradowanego, obszaru rewitalizacji i opis ludności .....	14
Rozdział IV. Wizja obszaru po przeprowadzeniu rewitalizacji.....	90
Rozdział V. Cele rewitalizacji oraz odpowiadające zidentyfikowanym potrzebom rewitalizacyjnym kierunki działań mających na celu eliminację lub ograniczenie negatywnych zjawisk.....	91
Rozdział VI. Opis powiązań programu z dokumentami strategicznymi i planistycznymi Gminy .....	92
Rozdział VII. Projekty i przedsięwzięcia rewitalizacyjne .....	97
Rozdział VIII. Mechanizmy integrowania działań służących realizacji celów rewitalizacji oraz odpowiadające im kierunki działań służących eliminacji lub ograniczeniu negatywnych zjawisk oraz przedsięwzięć rewitalizacyjnych .....	130
Rozdział IX. System wdrażania i monitorowania programu rewitalizacji.....	139
Rozdział X. Ramy finansowe i czasowe realizacji Programu .....	144
Rozdział XII. Podsumowanie strategicznej oceny oddziaływania na środowisko .....	147
Spis ilustracji.....	148



## Rozdział I. Wprowadzenie

*Niniejszy rozdział opisuje wprowadzenie do Lokalnego Programu Rewitalizacji wyjaśniając pojęcie rewitalizacji, obszaru zdegradowanego i obszaru rewitalizacji, pokazując poszczególne etapy formalnej pracy nad Programem. W rozdziale znajduje się syntetyczna informacja o zaplanowanych projektach rewitalizacyjnych. Rozdział ma cel streszczenia zarządczego i pokazuje również kluczowe rozstrzygnięcia w ramach programu. W rozdziale znajduje się również informacja o przeprowadzeniu analizy jej zapisów pod kątem spełnienia kryteriów kwalifikujących do oceny oddziaływania na środowisko i jej wyników oraz wynik uzgodnień w sprawie konieczności przeprowadzenia strategicznej oceny oddziaływania na środowisko w przypadku obowiązku jej przeprowadzenia.*

Lokalny Program Rewitalizacji Gminy Gościno na lata 2017-2023 (dalej „Program”) stanowi wieloletni program działań o charakterze gospodarczym lub społecznym, dotyczący gospodarki przestrzennej i urządzeń technicznych, zmierzający do wyprowadzenia danego obszaru zdegradowanego z sytuacji kryzysowej oraz stworzenia warunków do jego dalszego rozwoju, realizowany przez różne podmioty, zgodnie z określonym harmonogramem czasowym i finansowany z różnych źródeł, opracowany, przyjęty i koordynowany przez gminę. Podstawą przyjęcia Programu był art. 18 ust. 2 pkt 6 ustawy z dnia 8 marca 1990 r. o samorządzie gminnym zgodnie z Wytycznymi w zakresie rewitalizacji w programach operacyjnych na lata 2014-2020 opracowanymi przez Ministra Rozwoju i obowiązującymi od 2 sierpnia 2016 r. Zgodnie z zapisami ustawy z dnia 9 października 2015 roku o rewitalizacji, od 1 stycznia 2024 r. jedyną podstawą realizacji przedsięwzięć rewitalizacyjnych w gminach będzie gminny program rewitalizacji przyjęty uchwałą gminy zgodnie z wymogami wskazanymi w ustawie o rewitalizacji. Z uwagi na przygotowanie Programu na podstawie Wytycznych Ministra Rozwoju w zakresie rewitalizacji w programach operacyjnych na lata 2014-2020 przyjęto okres obowiązywania Programu do 2023 roku. Program uwzględnia również *Zasady realizacji przedsięwzięć rewitalizacyjnych w ramach Regionalnego Programu Operacyjnego Województwa Zachodniopomorskiego 2014-2020*.

Program stanowi **aktualizację Lokalnego Programu Rewitalizacji Miasta Gościno**, którego aktualne brzmienie zostało przyjęte Uchwałą Nr XIII/69/11 Rady Miejskiej w Gościnie z dnia 27 października 2011 roku w sprawie zmiany Uchwały Nr X/56/2011 Rady Miejskiej w Gościnie z dnia 29 lipca 2011 roku w sprawie zatwierdzenia Lokalnego Programu Rewitalizacji dla Miasta Gościno na lata 2011-2020. W Lokalnym Programie Rewitalizacji Miasto Gościno określono zasięg terytorialny rewitalizowanego obszaru zgodnie z rozporządzeniem (WE) 1828/2006 przede wszystkim wzdłuż ul. IV Dywizji Wojska Polskiego oraz tereny wsi Lubkowice, które zostały włączone do Miasta Gościno. Aktualizacja programu dotyczyła jego ukształtowania zgodnie z Wytycznymi w zakresie rewitalizacji w programach operacyjnych na lata 2014-2020. Na potrzeby poprzedniego okresu programowania na lata 2007-2013 Uchwałą Nr XV/105/07 z dnia 14 grudnia 2007 roku przyjęty został również Lokalny Program Rewitalizacji Obszarów Wiejskich Gminy Gościno na lata 2007 - 2013. Z uwagi na konieczność przemodelowania struktury programu zgodnie z zakresem wymaganym w Wytycznych dot. rewitalizacji 2014-2020, w tym przede wszystkim zawężenia obszaru zdegradowanego i obszaru rewitalizacji do limitów z Wytycznych i objęcia analizą całego obszaru gminy, poza terenem miejskim aktualizacja programu wymagała przygotowania go od nowa na podstawie struktury określonej w Wytycznych. Ważnymi elementami źródłowymi dającymi podstawę opracowań Programu była analiza celów dokumentów strategicznych określających kierunki rozwoju Gminy oraz dokumentów strategicznych na poziomie regionalnym i krajowym. Zapewniono spójność planowanych działań rewitalizacyjnych z aktualnie obowiązującymi dokumentami: *Strategią Rozwoju Gminy Gościno na lata 2015-2025*<sup>1</sup>, *Strategią Rozwiązywania Problemów Społecznych Gminy Gościno na lata 2017 - 2026*<sup>2</sup> oraz *Studium uwarunkowań i kierunków*

<sup>1</sup> Strategia Rozwoju Gminy Gościno na lata 2015-2025 przyjęta uchwałą nr XVIII/111/2015 Rady Gminy Gościno z dnia 30 grudnia 2015 roku w sprawie przyjęcia Strategii Rozwoju Gminy Gościno na lata 2015-2025

<sup>2</sup> Strategia Rozwiązywania Problemów Społecznych Gminy Gościno na lata 2017 - 2026 przyjęta Uchwałą Nr XLII/246/17 Rady Miejskiej w Gościnie z dnia 28 lipca 2017 roku



zagospodarowania przestrzennego gminy Gościno<sup>3</sup>. Potrzeba realizacji działań rewitalizacyjnych wynika również z Gminnego Systemu Przeciwdziałania Przemocy w Rodzinie "STOP - PRZECIWIW PRZEMOCY" na lata 2008 - 2015<sup>4</sup>. Wpływ na zakres Programu miały również uwarunkowania zewnętrzne, do których należą cele rozwoju Województwa Zachodniopomorskiego określone w Strategii Rozwoju Województwa Zachodniopomorskiego do roku 2020. Analiza nie obejmowała strategii rozwoju powiatu kołobrzeskiego ponieważ brak jest aktualnego dokumentu strategicznego na nowy okres programowania na poziomie powiatu; przednio obowiązująca Strategia Zrównoważonego Rozwoju Gospodarczego Powiatu Kołobrzeskiego przyjęta została w 2007 roku i dotyczyła swoim zakresem ubiegłego okresu programowania środków unijnych. Z uwagi na członkostwo gminy w organizacjach dysponujących unijnymi środkami pomocowymi w ramach Programu Rozwoju Obszarów Wiejskich na lata 2014-2020 poddano analizie również Strategię Rozwoju Lokalnego Kierowanego przez Społeczność na lata 2014 - 2020 Stowarzyszenia Lokalnej Grupy Działania "Siła w Grupie"<sup>5</sup>.

Obszar zdegradowany wyznaczony został na obszarze miejskim Gminy obejmującym ul. Cicha, Grunwaldzka, Jagodowa, IV Dywizji Wojska Polskiego, Karlińska, Kolejowa, Kościelna, Krótka, Kwiatowa, Lipowa, Lubkowicka, Mołtowska, Prywatna, Ratuszowa, Spółdzielcza oraz Torowa. Obszar rewitalizacji na terenie wiejskim obejmuje natomiast miejscowości Dargocice, Karkowo, Mołtowo, Myślino, Pławęcino, Ramlewo, Robuń i Wartkowo zamieszkiwany jest przez 1479 mieszkańców, co stanowi 29,8% mieszkańców i obejmuje powierzchnię 345,80 ha, co stanowi 3,0 % w stosunku do całkowitej powierzchni gminy wynoszącej 11 600 ha.

Działania rewitalizacyjne będą realizować cel główny Programu jakim jest Systemowe podejście do rozwiązywania problemów społecznych w celu przeciwdziałania marginalizacji, wykluczeniu i patologiom społecznym oraz poprawy jakości życia mieszkańców obszaru zdegradowanego. Cel główny będzie realizowany przez trzy cele szczegółowe:

- Cel szczegółowy 1. Odnowa obszaru popegeerowskiego poprzez aktywizację osób wykluczonych społecznie
- Cel szczegółowy 2. Wykorzystanie potencjału przestrzenno- funkcjonalnego na rzecz marginalizacji problemów społecznych
- Cel szczegółowy 3. Odnowa obszaru kryzysowego poprzez przywrócenie oraz nadanie nowych funkcji społecznych.

W ramach działań rewitalizacyjnych zidentyfikowano projekty rewitalizacyjne pogrupowane w siedem przedsięwzięć rewitalizacyjnych:

### **1. Przywrócenie funkcji społeczno-gospodarczej zdegradowanego obszaru popegeerowskiego w gminie Gościno**

- 1.1. Adaptacja przestrzeni centrum miejscowości na potrzeby budowy ratusza Gminy pełniącego funkcje społeczno - kulturalne
- 1.2. Adaptacja pomieszczeń ratusza na potrzeby społeczno-kulturalne mieszkańców
- 1.3. Adaptacja pomieszczeń na Centrum Wolontariatu
- 1.4. Zagospodarowanie przestrzeni centrum miejscowości na potrzeby działalności gospodarczej
- 1.5. Organizowanie cyklicznych warsztatów kulturalnych oraz imprez dla mieszkańców
- 1.6. Remont i odnowa popegeerowskich wielorodzinnych budynków mieszkaniowych
- 1.7. Utworzenie mediateki wraz z oranżerią
- 1.8. Budowa oświetlenia

<sup>3</sup> Studium uwarunkowań i kierunków zagospodarowania przestrzennego gminy Gościno przyjęte Uchwałą nr XVII/97/2012 Rady Miejskiej w Gościno z dnia 9 marca 2012 roku

<sup>4</sup> Gminny System Przeciwdziałania Przemocy w Rodzinie "STOP - PRZECIWIW PRZEMOCY" na lata 2008 - 2015 przyjęty Uchwałą nr XXI/140/08 Rady Gminy Gościno z dnia 25 kwietnia 2008 roku

<sup>5</sup> Obszar LSR obejmuje 8 gmin wchodzących w skład Powiatu Kołobrzeskiego i Powiatu Białogardzkiego województwa zachodniopomorskiego, w tym gminę Gościno o łącznej powierzchni 1 168 km<sup>2</sup>. Liczba ludności objęta LSR wynosi 49 887 osób.



## **2. Zagospodarowanie przestrzeni publicznej na obszarze popegeerowskim i nadanie jej nowych funkcji publiczno – społecznej - centrum ratownictwa oraz centrum kryzysowe w Gościnie**

- 2.1. Budowa Centrum Ratownictwa w Gościnie - budowa remizy strażackiej wraz z pomieszczeniami dostosowanymi do prowadzenia działań szkoleniowych dla Ochotniczych Straży Pożarnych
- 2.2. Budowa Gminnego Centrum Kryzysowego w Gościnie - budynek zarządzania kryzysowego, budynek Posterunku Policji dostosowany do prowadzenia działań szkoleniowych dla Policji
- 2.3. Stworzenie centrum edukacyjnego pierwszej pomocy oraz bezpieczeństwa
- 2.4. Stworzenie centrum monitoringu gminnego
- 2.5. Zagospodarowanie przestrzeni przyległej do centrum (tereny zieleni, chodniki, parkingi)
- 2.6. Zakup wyposażenia medycznego

## **3. Poprawa jakości środowiska w gminnych na terenie ZMIG dorzecza Parsęty – utworzenie parku gminy przy rzece Gościńce w Gościnie**

- 3.1. Utworzenie ścieżek edukacyjnych wraz z rondami tematycznymi
- 3.2. Stworzenie placu zabaw
- 3.3. Stworzenie wybiegu dla psów
- 3.4. Stworzenie altany edukacyjno-szkoleniowej
- 3.5. Utworzenie punktu pomiarowego jakości powietrza jako obiektu o charakterze edukacyjnym
- 3.6. Budowa strzelnicy sportowej
- 3.7. Utworzenie klubu sportowego
- 3.8. Budowa oświetlenia wokół ścieżki
- 3.9. Wykonanie nasadzeń

## **4. Renowacja i remont obiektów sakralnych - kościoła p.w. św. Andrzeja Boboli w gościnie oraz kościoła p.w. św. Stanisława biskupa męczennika w Ramlewie**

- 4.1. Prace restauratorskie, konserwatorskie i remontowe Kościoła p.w. św. Andrzeja Boboli w Gościnie
- 4.2. Przywrócenie walorów historycznych wnętrza kościoła w Gościnie
- 4.3. Adaptacja przestrzeni wokół kościoła w Gościnie na cele społeczne
- 4.4. Renowacja historycznych organów kościoła w Ramlewie

## **5. Adaptacja przestrzeni parkowej na potrzeby społeczne**

- 5.1. Zagospodarowanie przestrzeni Parku w Robuniu
- 5.2. Prowadzenie działań aktywizacji społecznej na obszarze Parku w Robuniu
- 5.3. Zagospodarowanie przestrzeni Alei Grabowej w Pławęcinie
- 5.4. Adaptacja Alei Grabowej w Pławęcinie na cele społeczne
- 5.5. Wykorzystanie potencjału gospodarczego obiektów parkowych

## **6. Utworzenie centrum sportów wodnych w Dargocicach**

- 6.1. Zagospodarowanie brzegu jeziora na potrzeby miejsc rekreacyjnych
- 6.2. Utworzenie ścieżki pieszej wokół jeziora Dargocice
- 6.3. Budowa obiektów sportowo-edukacyjnych
- 6.4. Stworzenie punktów usługowych
- 6.5. Prowadzenie działań aktywizacji sportowej na terenie Centrum Sportów Wodnych w Dargocicach
- 6.6. Stworzenie siłowni zewnętrznych

## **7. Adaptacja przestrzeni publicznej na obszarze popegeerowskim i nadanie jej nowych funkcji publiczno-społecznych – centrum kulturalno-rekreacyjne i sportowe w miejscowości Myślino gmina Gościno**

- 7.1. Modernizacja siedziby Klubu Sportowego „Płomień Myślino”
- 7.2. Organizacja warsztatów i treningów sportowych
- 7.3. Modernizacja sali spotkań mającej na celu prowadzenie działań aktywizacyjnych mieszkańców





- 7.4. Modernizacja infrastruktury okołosportowej (m.in. szatnie, natryski, toalety)
- 7.5. Utworzenie Klubu Seniora oraz Koła Gospodyń Wiejskich
- 7.6. Zagospodarowanie terenu wokół obiektu
- 7.7. Organizacja cyklicznych imprez kulturalnych.

Program z uwagi na swój ogólny charakter, nie wyznacza jednocześnie ram dla późniejszej realizacji przedsięwzięć mogących znacząco oddziaływać na środowisko oraz nie spowoduje znaczącego oddziaływania na środowisko, a co za tym idzie nie jest dokumentem wymagającym przeprowadzenia strategicznej oceny oddziaływania na środowisko. Program nie spełnia przesłanek określonych w art. 46 ust. 2 ustawy OOS, a co za tym idzie nie jest dokumentem wymagającym przeprowadzenia strategicznej oceny oddziaływania na środowisko. W ramach pracy nad Programem uzgodniono odstąpienie od strategicznej oceny na środowisko dla Programu.

Obecny Program stanowić będzie kontynuację wcześniejszych projektów realizowanych przez Gminę oraz podmioty publiczne działające na terenie Gminy. Umożliwi on również efektywne pozyskiwanie środków zewnętrznych na zidentyfikowane projekty i przedsięwzięcia rewitalizacyjne. Ze względu na silne powiązanie proponowanych działań rewitalizacyjnych z możliwością ubiegania się o finansowanie ze środków unijnych, szczególny nacisk położony został na inwestycje planowane do realizacji w perspektywie finansowej 2014-2020, szczególnie w ramach RPO WZ 2014-2020 działania 9.3 Wspieranie rewitalizacji społeczno w sferze fizycznej, gospodarczej i społecznej ubogich społeczności i obszarów miejskich i wiejskich. Program ujmuje działania w sposób kompleksowy (z uwzględnieniem projektów rewitalizacyjnych współfinansowanych ze środków EFRR, EFS, FS, EFRROW oraz innych publicznych) łącząc aspekty społeczne oraz ekonomiczne, przestrzenne, techniczne, środowiskowe lub kulturowe związane zarówno z danym obszarem, jak i jego otoczeniem, stosownie do lokalnych uwarunkowań. Zaplanowane projekty będą rozszerzeniem – uzupełnieniem działań o charakterze społecznym, realizowanych w ramach wsparcia EFS.



## Rozdział II. Mechanizmy włączenia interesariuszy rewitalizacji w proces rewitalizacji

Niniejszy rozdział opisuje mechanizmy włączenia mieszkańców, przedsiębiorców i innych podmiotów i grup aktywnych na terenie gminy w proces rewitalizacji i konsultacje społeczne. W rozdziale opisane są działania realizowane zarówno na etapie programowania programu rewitalizacji jak również na etapie wdrożenia programu.

Partycypacyjne metody konsultacji wykorzystywane były w celu aktywizacji i zaangażowania interesariuszy rewitalizacji. Proces pracy nad Programem obejmował włączenie mieszkańców i interesariuszy rewitalizacji w pracę nad opracowaniem dokumentu. Kluczowe znaczenie dla zaangażowania mieszkańców były spotkania zespołu ds. rewitalizacji i warsztaty rewitalizacyjne które miały na celu zebranie i analizę wcześniejszych pomysłów samorządów i liderów lokalnych co zostało zwieńczone przedłożeniem projektu uchwały przyjmującej Program pod decyzję Rady Gminy. Proces pracy z mieszkańcami obrazuje poniższy Wykres.

**Wykres 1 Schemat włączenia mieszkańców w proces rewitalizacji**



Źródło: Opracowanie własne

Konsultacje społeczne wykonane zostały metodą badania w działaniu (*action research*) ukierunkowaną na poprawę jakości działania w obrębie badanej społeczności. Zastosowane zostały metody badawcze uznające kompetencje członków danej społeczności do zrozumienia swojej społeczności. Każdego spotkania zapewnione zostało szerokie spektrum udziału mieszkańców.

### Szkolenia dla członków Zespołu ds. rewitalizacji

Członkowie Zespołu ds. rewitalizacji wzięli udział w szkoleniach, które składały się z części teoretycznej mającej na celu przekazanie najbardziej wartościowych informacji oraz wiedzy z zakresu rewitalizacji. Następnie zespół brał udział w części warsztatowej szkoleń, która służyła wypracowaniu konkretnych rozwiązań, bazujących na wiedzy zdobytej w trakcie części teoretycznej szkolenia. Praca członków Zespołu ds. Rewitalizacji pozwoliła na wypracowanie celów rewitalizacji prowadzonej w Gminie Gościno. W trakcie warsztatów podkreślano konieczność wyprowadzenia z kryzysu obszarów najbardziej zdegradowanych, na których w latach wcześniejszych koncentrowała się aktywność Państwowych Gospodarstw Rolnych. Możliwość podjęcia działań z zakresu odnowy aspektów społecznych oraz przestrzennych oznacza konieczność wykorzystania potencjałów, które znajdują się na tym obszarze i będą mogły stanowić podstawę do włączenia osób długotrwale wykluczonych społecznie. Konieczność podjęcia działań zmierzających do stworzenia centrum aktywności społecznej oraz zwiększenia poziomu bezpieczeństwa mieszkańców była również poruszana w trakcie spotkań Zespołu ds. rewitalizacji i wskazywana jako bardzo ważna potrzeba mieszkańców.



**Zdjęcie 1** Spotkanie i szkolenie dla zespołu ds. rewitalizacji, 19 kwietnia 2017 r.



*Źródło: Opracowanie własne*

**Zdjęcie 2** Spotkanie i szkolenie dla zespołu ds. rewitalizacji, 25 kwietnia 2017 r.



*Źródło: Opracowanie własne*



Zdjęcie 3 Spotkanie i szkolenie dla zespołu ds. rewitalizacji, 14 czerwca 2017 r.



*Źródło: Opracowanie własne*

Podsumowując realizowane szkolenia dla członków Zespołu ds. rewitalizacji należy podkreślić, iż umożliwiły one wypracowanie założeń projektów, które mogły następnie zostać poddane konsultacjom społecznym. Dodatkowo członkowie zespołu stanowili ciało eksperckie, które mogło zrecenzować pomysły wskazywane przez mieszkańców i odnosić się do zasadności potrzeb mieszkańców, z punktu widzenia strategii realizowanych przez Gminę. Dyskusje prowadzone w trakcie spotkań umożliwiły wypracowanie rozwiązań, które w kompleksowy sposób odpowiadały na potrzeby mieszkańców oraz stanowią podstawę realizowanego procesu wyprowadzania obszaru rewitalizacji z kryzysu.

#### **Badania kwestionariuszowe z mieszkańcami PAPI**

W ramach realizowanego procesu partycypacji społecznej w trakcie opracowywania programu rewitalizacji Gminy Gościno zrealizowane zostały badania kwestionariuszowe, które umożliwiły określenie potrzeb mieszkańców oraz sposobów na realizację projektów, które w najbardziej efektywny sposób wpływałyby na wyprowadzenie obszaru rewitalizacji z kryzysu. W toku prowadzonych rozmów oraz pytań zadawanych respondentom udało się określić najważniejsze problemy gminy w kontekście uwarunkowań społecznych, gospodarczych, technicznych, przestrzenno-funkcjonalnych i środowiskowych. Mieszkańcy przed przystąpieniem do odpowiadania na pytania zadawane przez ankietera informowani byli o najważniejszych założeniach procesu rewitalizacji, tak aby mogli w pełni odnieść się do potrzeb istniejących na obszarze rewitalizacji. Badanie zostało przeprowadzone przez profesjonalnych ankieterów i zrealizowane na próbie 200 mieszkańców w kwietniu 2017 roku. Wyniki badania zostały zaprezentowane w części diagnostycznej dokumentu strategicznego.

#### **Badania internetowe CAWI**

W celu umożliwienia wyrażenia własnego zdania przez wszystkich mieszkańców, realizowane były badania z wykorzystaniem platformy do prowadzenia badań internetowych. W trakcie odbywających się spotkań z mieszkańcami oraz realizowanych badań kwestionariuszowych promowano możliwość wzięcia udziału w badaniach internetowych. Informacje o niniejszej formie uczestnictwa w wyrażeniu własnego zdania były również publikowane na stronie internetowej Gminy Gościno. Badania internetowe pozwoliły na dotarcie do szerokiego grona mieszkańców i stanowią uzupełnienie wniosków, które zostały wyrażone w diagnozie. Warto wspomnieć o problemach



wskazywanych jako najistotniejsze na terenie Gościna, a mianowicie niskiego potencjału gospodarczego obszaru, który przejawia się migracjami osób młodych i wykształconych. Niniejszy proces wynika z trudności ze znalezieniem pracy, gdyż na obszarze rewitalizacji brakuje zakładów pracy, a potencjał tego obszaru koncentruje się na możliwości wykorzystania atrakcyjności zabytkowych obiektów sakralnych oraz parków, których odnowa może skutkować możliwością aktywizacji zawodowej osób długotrwale wykluczonych.

#### Partycypacyjne formy zbierania informacji wśród mieszkańców

W ramach pracy nad lokalnym programem rewitalizacji zrealizowano warsztaty rewitalizacyjne, które miały miejsce w dniach 19 – 20 kwietnia 2017 roku. Podczas warsztatów zastosowane zostały metody aktywizujące (metoda kruszenia) i analiza SWOT, a także burza mózgów. Warsztaty przeprowadzone zostały przez doświadczonych ekspertów ds. konsultacji społecznych.

#### Zdjęcie 4 Uczestnicy warsztatów rewitalizacyjnych w Gminie Gościno



Źródło: Opracowanie własne

Podczas warsztatów rewitalizacyjnych podkreślano, że rewitalizacja finansowana z funduszy UE w latach 2014-2020 ma wymiar prospołeczny, w związku z tym wymagane jest aby projekty infrastrukturalne łączyły się ze społecznymi i mogły razem wpływać na poprawę warunków życia mieszkańców. Elementem finalnym warsztatów były spacer studyjne, które pozwoliły na precyzyjne zdiagnozowanie miejsc wskazywanych przez mieszkańców oraz ich udokumentowanie fotograficzne. Zrealizowane zostały również badania z wykorzystaniem **wywiadów pogłębionych**. Uzyskane dane zostały przeanalizowane i porównane do danych zebranych w trakcie procesu realizacji badań ankietowych. W ramach podsumowania partycypacyjnych działań oraz po uzyskaniu niezbędnych danych odnośnie potrzeb mieszkańców, przeprowadzono **spacer studyjne**, w których uczestniczyli członkowie zespołu ds. rewitalizacji oraz mieszkańcy. Miały one na celu rozpoznanie najbardziej zdegradowanych obszarów oraz możliwość naocznego udokumentowania procesu degradacji i zaplanowania działań mających na celu odnowę tych przestrzeni. Niniejsze działania pozwoliły na możliwość odniesienia planowanych przedsięwzięć rewitalizacyjnych do potrzeb wynikających z degradacji obszaru.



## Działania informacyjne i promocyjne

Na potrzeby prowadzonych konsultacji społecznych opracowano materiały informacyjne i promocyjne (plakaty). Wykorzystano również środki komunikacji maksymalizujące uczestnictwo i aktywność mieszkańców: ulotki, ogłoszenia, informacje o postępach prac publikowane na stronie internetowej Urzędu Gminy Gościno: <http://www.goscino.pl>.

### Zdjęcie 5 Materiały informacyjno-promocyjne dotyczące projektu



Źródło: Opracowanie własne

Plakaty informacyjne zawierały informację o realizacji projektu ze środków unijnych i wskazywały daty najważniejszych spotkań z interesariuszami rewitalizacji. Na stronie internetowej zamieszczano aktualne informacje o realizowanych działaniach w ramach pracy nad Programem, tak aby wszyscy mieszkańcy mogli zapoznać się z realizowanym procesem i włączyć na każdym etapie prowadzonych działań, aby wyrazić swoje stanowisko w zakresie potrzeb.

## Środki zapewnienia partycypacyjnego udziału mieszkańców na etapie wdrożenia programu rewitalizacji

Spotkania Zespołu ds. rewitalizacji Planuje się otwarte spotkania dla interesariuszy rewitalizacji z udziałem Zespołu ds. rewitalizacji. Spotkania z udziałem mieszkańców planowane będą w okresach sprawozdawczych obejmujących prezentację rocznych Sprawozdań z realizacji Programu. Podczas spotkań planuje się aktywną dyskusję w celu umożliwienia „odbierania informacji” od mieszkańców. W celu zapewnienia żywej dyskusji i aktywności podczas spotkania planuje się organizację zaproszenia na otwarte spotkanie zespołu ds. rewitalizacji za pośrednictwem sołtysów i tablic informacyjnych szczególnie w terenie wiejskim. Spotkania zorganizowane w takiej formie pozwolą na odebranie informacji zwrotnej od mieszkańców w przedmiocie oceny postępów programu i możliwości modyfikacji zapisów programu na skutek wniosków od mieszkańców.



Prowadzenie badań internetowych mieszkańców gminy i mieszkańców obszaru rewitalizacji Głównym narzędziem wymiany informacji i komunikacji z mieszkańcami i interesariuszami rewitalizacji będzie dedykowana **strona internetowa Urzędu Miejskiego poświęcona rewitalizacji**. Poza standardowymi informacjami o bieżącym etapie wdrożenia programu za pośrednictwem strony internetowej prowadzone będą internetowe badania mieszkańców (badania CAWI). Planowane jest okresowe publikowanie artykułów informujących o efektach wdrożenia programu rewitalizacji w prasie lokalnej, m.in. **biuletyn informacyjny Głos Gościna**.

Organizacja okresowych spotkań z interesariuszami rewitalizacji Planuje się partycypacyjny udział mieszkańców w ewaluacji wdrażania Programu poprzez organizację okresowych spotkań z interesariuszami rewitalizacji. Po przyjęciu przez Radę Miejską corocznego raportu z realizacji programu rewitalizacji organizowane będzie spotkanie prezentujące wyniki wdrożenia Programu, podczas którego możliwa będzie dyskusja i krytyczna ocena dotychczasowych działań rewitalizacyjnych przez interesariuszy rewitalizacji. Celem spotkania będzie zebranie i przedyskutowanie poglądów mieszkańców i interesariuszy na temat rezultatów wdrożenia programu rewitalizacji.

Współpraca z NGO's w ramach programu współpracy Narzędziem zapewniającym współpracę z organizacjami pozarządowymi działającymi na obszarze rewitalizacji będzie Program współpracy z organizacjami pozarządowymi oraz innymi podmiotami prowadzącymi działalność pożytku publicznego. Program przyjmowany jest corocznie zgodnie z przepisami ustawy o działalności pożytku publicznego i o wolontariacie. Wykorzystanie potencjału organizacji pozarządowych zapewni dotarcie z informacją o realizacji programu do mieszkańców, ale również pozwoli na zebranie informacji w sposób ustrukturyzowany i zinstytucjonalizowany za pośrednictwem tych właśnie organizacji pozarządowych działających na terenie Gminy Gościno.

Partycypacyjna ewaluacja programu Ewaluacja wykonania Programu dokonywana będzie w trakcie (ewaluacje bieżące – on-going, mid-term), ale również po jej formalnym zakończeniu (ex-post). Celami szczegółowymi planowanej ewaluacji on-going będą ocena wyników Programu (tj. produktów i rezultatów) oraz identyfikacja czynników sukcesu lub ryzyka osiągnięcia skwantyfikowanych celów; Ocena systemu zarządzania i wdrażania Programu – tzn. sprawności przepływu informacji, dokumentów, środków finansowych i realizacji zadań oraz identyfikacja barier prawnych i administracyjnych wdrażania Programu; Ocena, czy warunki zewnętrzne wdrażania Programu się zmieniły (np. aktualność Programu względem zmieniającej się sytuacji społeczno-gospodarczej, kontekstu prawnego, diagnozy potrzeb itp.) oraz czy w tym kontekście cele rewitalizacji pozostają aktualne; Ocena wpływu i użyteczności zakończonych projektów rewitalizacyjnych, tj. ocena zadań zakończonych w ewaluowanym okresie w ramach poszczególnych celów do 2023 roku. **W ramach ewaluacji zaplanowane zostaną komponenty badań terenowych i jakościowych z mieszkańcami i interesariuszami rewitalizacji**, które mają na celu pozyskanie aktualnych informacji, które będą mogły posłużyć do modyfikacji programu w razie takiej konieczności



### Rozdział III. Diagnoza obszaru zdegradowanego, obszaru rewitalizacji i opis ludności

*Niniejszy rozdział opisuje diagnozę czynników i zjawisk kryzysowych oraz skalę i charakter potrzeb rewitalizacyjnych oraz zasięgi przestrzenne obszaru/obszarów rewitalizacji, tj. określenie, w oparciu o inne dokumenty strategiczne gminy lub diagnozę i identyfikację potrzeb rewitalizacyjnych, terytorium/terytoriów najbardziej wymagających wsparcia oraz lokalne potencjały występujące na terenie wyznaczonego obszaru rewitalizacji.*

#### Wprowadzenie

Prace analityczne uwzględniają logikę diagnostyczną obejmującą następujące po sobie kroki badawcze. W pierwszym kroku badawczym dokonano diagnozy obszaru całego Miasta i Gminy obejmującą wszystkie sferę uwarunkowań społecznych, gospodarczych, środowiskowych, przestrzenno – funkcjonalnych i technicznych. W następnym kroku dokonano wyznaczenie obszaru zdegradowanego i obszaru rewitalizacji za pomocą wskaźników i wyników badań społecznych oraz przeprowadzono analizę tych wskaźników. W ostatnim kroku badawczym przeprowadzono pogłębioną diagnozę wyznaczonego obszaru rewitalizacji. **Pogłębiona analiza wyników wartości wskaźników uwzględniała wnioski i komentarze z badań terenowych z mieszkańcami podczas warsztatów rewitalizacyjnych i spacerów studyjnych.** W celu precyzyjnego wyznaczenia obszaru rewitalizacji, posłużono się wskaźnikiem syntetycznym, który w sposób szczegółowy przedstawia sytuację występującą na analizowanym obszarze, z uwzględnieniem poszczególnych ulic, na których natężenie poszczególnych problemów jest zróżnicowane. Wyznaczając obszar rewitalizacji dokonano obliczenia syntetycznego wskaźnika dla poszczególnych jednostek urbanistycznych. Podział na ulice w terenie miejskim i sołectwa w terenie wiejskim wynika ze struktury administracyjnej miejsko-wiejskiej Gminy Gościno. W ramach terenu miejskiego wzięto pod uwagę układ przestrzenny miasta. Należy zauważyć, że podział gminy na jednostki pseudo naturalne, jakimi są jednostki ulice w terenie miejskim i sołectwa oraz osady w terenie wiejskim, jest metodą powszechnie wykorzystywaną w badaniach społecznych. Ich podstawowe zalety to możliwość dosyć jednoznacznego pomiaru cech<sup>6</sup> oraz określona struktura wewnętrzna, podkreślająca całościowy charakter.

Diagnoza obszaru opisuje najważniejsze kwestie, na które może mieć wpływ realizacja Programu. Ponadto diagnoza wskazuje również na najważniejsze problemy i potrzeby z jednej strony, a z drugiej strony wskazuje na zasoby i potencjał obszaru diagnozowanego. Diagnoza uzasadnia ponadto dobór kluczowych grup docelowych i obszarów interwencji oraz przedstawia wewnętrzną spójność obszaru nie tylko pod względem administracyjnym, ale przede wszystkim historycznym i kulturowym. Opis diagnozy został podzielony na uwarunkowania społeczne, gospodarcze, środowiskowe, przestrzenno-funkcjonalne oraz techniczne. Analiza stanu istniejącego obszaru zdegradowanego i obszaru rewitalizacji została opracowana na podstawie danych dostępnych w bazach GUS oraz danych z OPS, PUP, Policji, itd. lub na podstawie opracowań istniejących w Gminie Gościno. Dane dotyczące diagnozy pochodzące z Banku Danych Lokalnych Głównego Urzędu Statystycznego dotyczą lat 2011 – 2015. Przyjęcie danego okresu analizy jest ważne ze względu na uchwycenie tendencji pewnych zjawisk demograficznych i społecznych. Dane gminne i inne dane opracowane dla poszczególnych uwarunkowań to dane pochodzące z końca 2016 roku i początku 2017 roku, aby na ich podstawie można było wyznaczyć obszary rewitalizacji. Tak zdefiniowana diagnoza obszaru została poddana konsultacjom z mieszkańcami obszaru rewitalizacji podczas spotkań zrealizowanych w każdym z podobszarów i była przedmiotem pracy Zespołu ds. rewitalizacji.

<sup>6</sup> Por. Modelowa rewitalizacja miast. Wyznaczenie obszaru zdegradowanego, Wojciech Jarczewski Instytut Rozwoju Miast [https://www.popt.gov.pl/media/8247/Wojciech\\_Jarczewski\\_24\\_08\\_2015.pdf](https://www.popt.gov.pl/media/8247/Wojciech_Jarczewski_24_08_2015.pdf)





## Informacje ogólne

Gościno położone jest w powiecie kołobrzeskim, województwie zachodniopomorskim, w północno-środkowej części gminy Gościno, siedziba gminy wiejsko-miejskiej Gościno. Gmina położona jest w odległości 15 km od Kołobrzegu (siedziby władz powiatu). Odległości do innych miejscowości w regionie wynoszą: do Świdwina – 32 km, do Karlina – 15 km, do Koszalina – 38, a do Szczecina - 125 km. Do chwili obecnej Gościno ponosi ujemne skutki transformacji społecznej i gospodarczej przełomu lat 1989/1990. Jest typową popegeerowską miejscowością, z wysokim bezrobociem, brakiem przemysłu. W latach 90-tych XX wieku poczyniono inwestycje, które doprowadziły do kompleksowej telefonizacji miejscowości i gminy, jej częściowej gazyfikacji oraz do budowy oczyszczalni ścieków.<sup>7</sup>

## Analiza uwarunkowań społecznych

Jedną z najważniejszych kwestii są uwarunkowania społeczne, ponieważ pomagają w określaniu obszaru zdegradowanego oraz obszaru rewitalizacji, dlatego w programie skoncentrowana została uwaga na różnych wskaźnikach, które pozwolą na precyzyjne wskazanie terenu wymagającego objęcia działaniami rewitalizacyjnymi. Analizie poddane zostaną dane odzwierciedlające sytuację demograficzną gminy, ale również stan bezrobocia, korzystanie z pomocy opieki społecznej, system edukacji, procesy migracyjne. Ponadto wyznaczone zostaną wskaźniki precyzyjnie obrazujące sytuację istniejącą w poszczególnych częściach gminy. Dodatkowo analizie zostały poddane dane dotyczące bezrobocia w Gminie Gościno z BDL GUS w porównaniu z danymi Powiatu Kołobrzeskiego oraz dane z Wojewódzkiego Urzędu Pracy, które również uwzględniają dane Gminy w kontekście danych powiatowych. Ważne jest ukazanie tych danych głównie dlatego, że sytuacja bezrobocia mieszkańców Gminy wpływa na ich funkcjonowanie społeczne, ryzyko ubóstwa i wykluczenia społecznego. Jednocześnie może to być wskaźnikiem dla działań rewitalizacyjnych, które należy uruchomić w zakresie np. uwarunkowań gospodarczych i technicznych. Analizując strukturę demograficzną gminy Gościno możemy zauważyć, że nieznacznie z roku na rok maleje liczba osób w wieku przedprodukcyjnym. Jest to tendencja ogólnopolska. Jednakże w Gminie nie jest to liczba, która mogłaby niepokoić obecnie. Należy jednak tę tendencję wziąć pod uwagę przygotowując strategię rozwoju Gminy na najbliższe lata. Zwiększa się nieznacznie liczba osób w wieku poprodukcyjnym. Z jednej strony jest wtedy szansa, że osoby w wieku produkcyjnym wymienią starsze pokolenie na rynku pracy, z drugiej strony jednak zwiększająca się liczba seniorów generuje potrzeby związane z zapewnieniem im odpowiedniej opieki, aktywizacji społecznej, form spędzania wolnego czasu. Należy pamiętać o tym, że oprócz opieki medycznej seniorzy potrzebują dla swojego ogólnego dobrostanu posiadać poczucie kontroli nad otaczającą ich rzeczywistością, co można im zapewnić poprzez angażowanie ich w wielorakie działania również na rzecz ich samych, a także na rzecz Gminy jako formy rozwoju społeczności lokalnej.

**Tabela 1 Struktura demograficzna mieszkańców Gminy Gościno**

Lata	Liczba mieszkańców ogółem	Liczba osób w wieku przedprodukcyjnym		Liczba osób w wieku produkcyjnym		Liczba osób w wieku poprodukcyjnym	
		%	Liczba	%	Liczba	%	Liczba
2011	5 218	22,1	1 149	63,89	3 334	14,08	735
2012	5 276	22,25	1 174	63,36	3 343	14,38	759
2013	5 235	22,33	1 169	62,31	3 262	15,35	804
2014	5 186	20,88	1 083	62,82	3 258	16,29	845

<sup>7</sup> LPR Miasta Gościno 2011



<b>2015</b>	5 163	20,41	1 054	62,38	3 221	17,19	888
<b>2016</b>	5 161	20,19	1 042	62,04	3 202	17,77	917

Źródło: Opracowanie własne na podstawie danych BDL GUS

Analizując liczbę kobiet i mężczyzn można zauważyć, że procentowy udział obu płci w ogólnej liczbie mieszkańców jest równy.

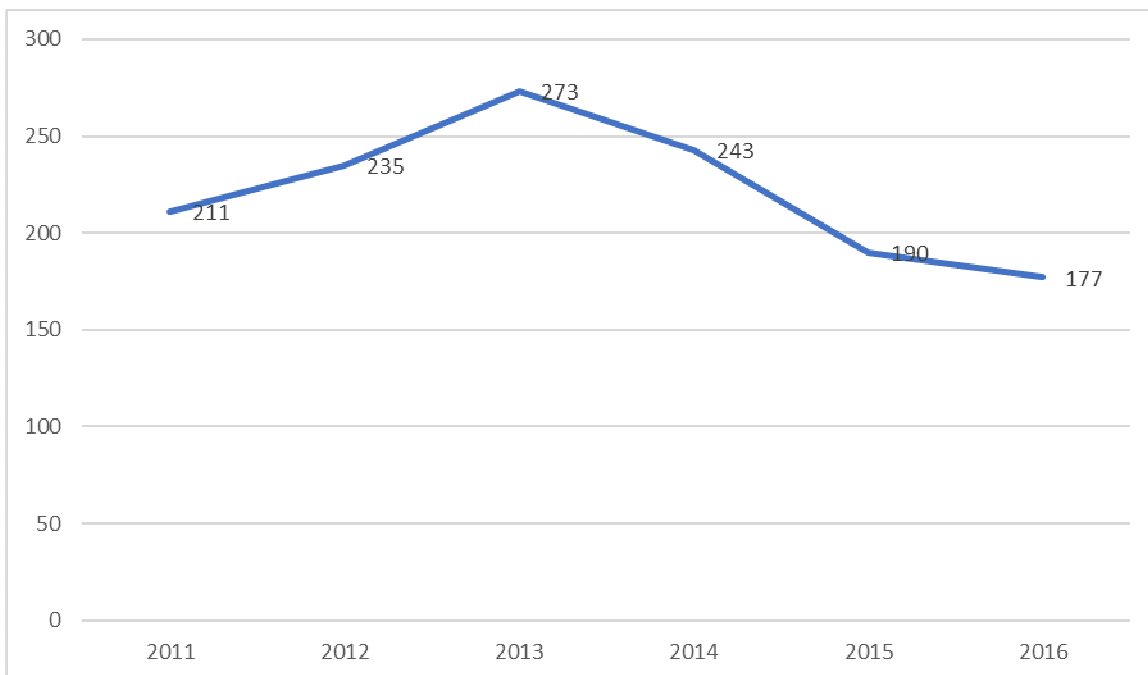
**Tabela 2 Liczba kobiet i mężczyzn w Gminie Gościno**

Lata	Liczba mieszkańców ogółem	Liczba kobiet	Liczba mężczyzn
<b>2011</b>	5 218	2 604	2 614
<b>2012</b>	5 276	2 636	2 640
<b>2013</b>	5 235	2 606	2 629
<b>2014</b>	5 186	2 600	2 586
<b>2015</b>	5 163	2 590	2 573
<b>2016</b>	5 161	2 592	2 569

Źródło: Opracowanie własne na podstawie danych BDL GUS

Dane dotyczące liczby osób bezrobotnych wskazują, że na przestrzeni lat liczba ta spadła. Może to być również efektem wyżej wspomnianej wymiany pokoleniowej na rynku pracy. Jednakże należy pamiętać również o tym, że jest to liczba wskazująca na osoby bezrobotne, ale zarejestrowane. Zjawisko bezrobocia ukrytego jest powszechne i należy mieć też na uwadze, że nie wszystkie osoby, które nie mają formalnego zatrudnienia rejestrują się w Urzędzie Pracy. Należy również przypuszczać, że osoby bezrobotne i niezarejestrowane mogą zasilać nieformalny rynek pracy

**Wykres 1 Liczba osób bezrobotnych w Gminie Gościno**



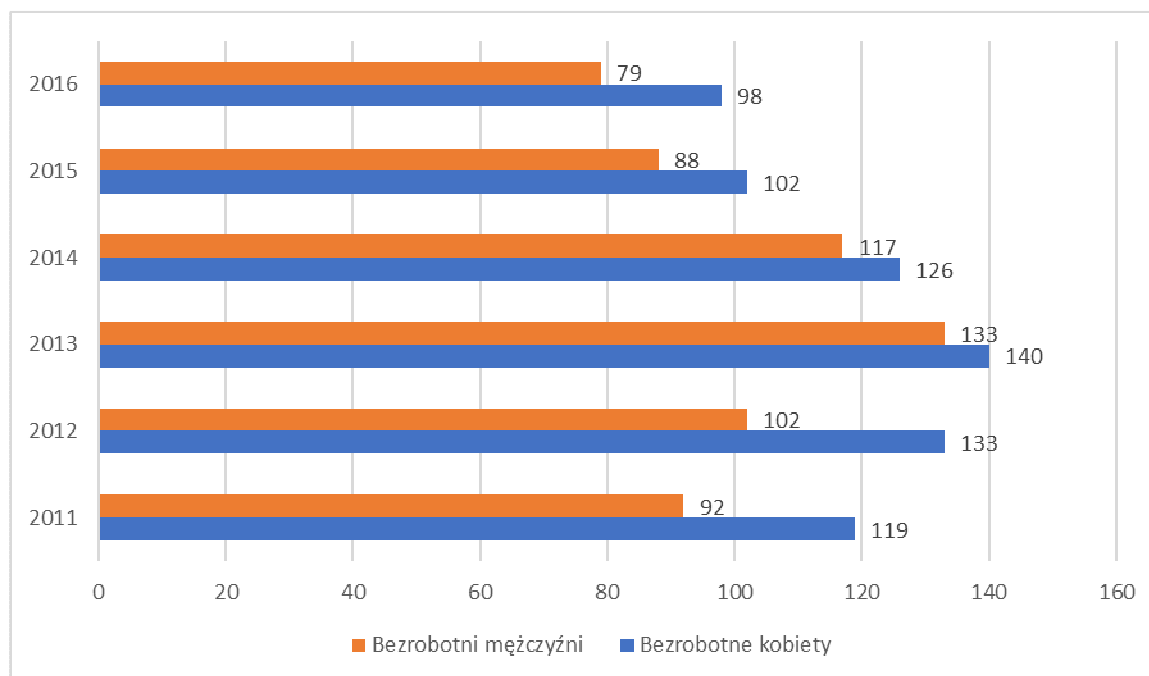
Źródło: Opracowanie własne na podstawie danych BDL GUS



Poniższy wykres ukazuje również odsetek bezrobotnych kobiet i mężczyzn oraz liczbę osób pracujących na 1000 osób. Na przestrzeni lat zmniejszyła się ogólna liczba osób bezrobotnych. Poniższy wykres ukazuje również odsetek bezrobotnych kobiet i mężczyzn oraz liczbę osób pracujących na 1000 osób. Od 2013 roku zmniejszyła się ogólna liczba osób bezrobotnych. Szczególny nacisk należy położyć na liczbę bezrobotnych kobiet w stosunku do bezrobotnych mężczyzn. Polski rynek pracy generalnie charakteryzuje się większym udziałem procentowym bezrobotnych kobiet.

Długotrwałe bezrobocie kobiet przyczynia się do poczucia braku bezpieczeństwa w związku z często trudną sytuacją finansową. To z kolei może przyczyniać się to redefinicji planów związanych z założeniem rodziny. Ważna jest aktywizacja bezrobotnych kobiet zarówno tych, które doświadczają braku pracy długotrwałe jak i tych, które decydując się na macierzyństwo i po urlopie związanym z opieką nad dzieckiem nie mogą odnaleźć się na rynku pracy.

**Wykres 2 Struktura bezrobocia w latach 2011 - 2016**



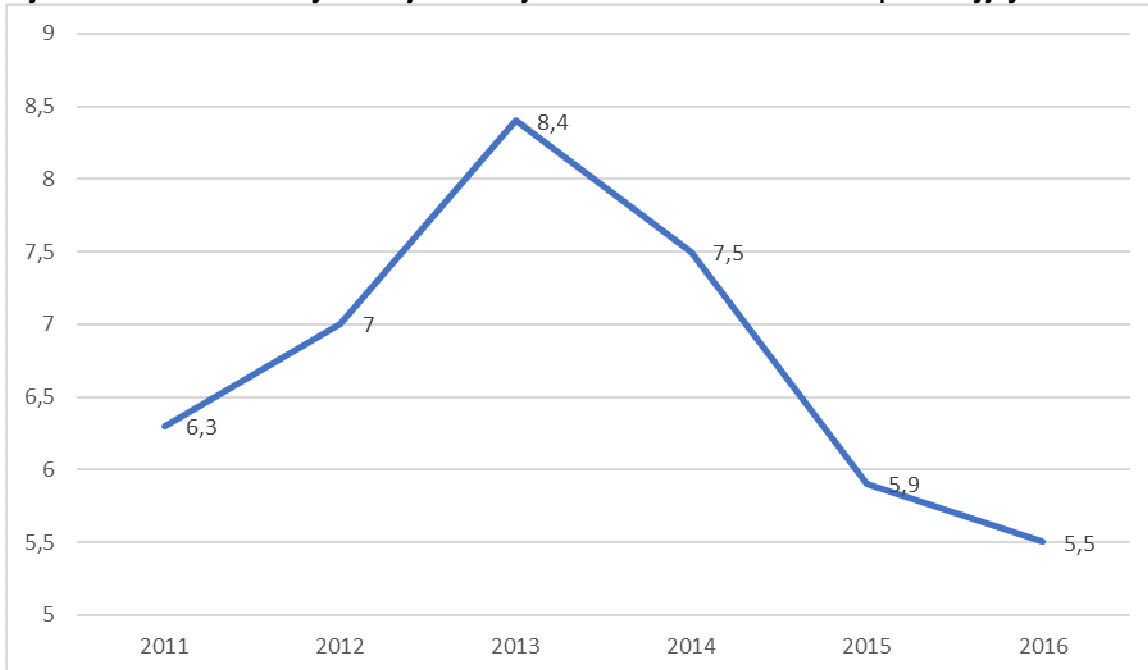
Źródło: Opracowanie własne na podstawie danych BDL GUS

Można również zauważyć zmniejszającą się na przestrzeni lat liczbę osób bezrobotnych zarejestrowanych w liczbie ludności w wieku produkcyjnym. Jednak nie jest znacząca zmiana, stąd też w przyszłości liczba osób bezrobotnych może stać się trudnym problemem do rozwiązania. Należy zwrócić uwagę na konieczność monitorowania sytuacji bezrobocia przez instytucje rynku pracy, ponieważ ustawowo mają one wspierać osoby zagrożone wykluczeniem społecznym wynikającym z braku pracy i jednocześnie braku środków do życia.

Dodatkowo należy pamiętać, że brak środków do życia wynikające z długotrwałego bezrobocia przyczynia się do pojawienia bezradności wyuczonej, kiedy to osoby bezrobotne zaczynają zarówno pod względem ich emocji (przestają wierzyć w zmianę sytuacji), wiedzy (zaprzestają poszukiwania informacji dotyczących ofert pracy) i działań (nie uczestniczą w spotkaniach specjalnie dla nich zorganizowanych) nie widzieć sensu w staraniach się o pracę, we własnej aktywizacji na rynku pracy. Występuje też często niechęć do podejmowania szkoleń, udziału w kursach mających na celu przekwalifikowanie zawodowe.



Wykres 3 Udział bezrobotnych zarejestrowanych w liczbie ludności w wieku produkcyjnym w Gminie Gościno



Źródło: Opracowanie własne na podstawie danych BDL GUS

Trendy dotyczące bezrobocia w Gminie są podobne do tego co obserwujemy w powiecie kołobrzeskim.

Tabela 3 Procentowy udział liczby bezrobotnych w liczbie ludności w wieku produkcyjnym w Powiecie Kołobrzeskim

Miasto / Gmina	Ogółem		Zamieszkali na wsi		Procentowy udział liczby bezrobotnych w liczbie ludności w wieku produkcyjnym
	razem	kobiety	razem	kobiety	
G. Dygowo	138	83	138	83	3,9%
MG. Gościno	144	93	95	61	4,5%
M. Kołobrzeg	1 012	521	0	0	3,6%
G. Kołobrzeg	236	132	236	132	3,4%
G. Rymań	127	73	127	73	4,8%
G. Siemyśl	83	53	83	53	3,4%
G. Ustronie Morskie	84	43	84	43	3,5%
Powiat Kołobrzeski	1 824	998	763	445	3,7%

Źródło: WUP w Szczecinie, maj 2017

Tabela 4 Procentowy udział liczby bezrobotnych w liczbie ludności w wieku produkcyjnym w Województwie Zachodniopomorskim

Miasto / Gmina	Ogółem		Zamieszkali na wsi		Procentowy udział liczby bezrobotnych w liczbie ludności w wieku produkcyjnym
	razem	kobiety	razem	kobiety	
Województwo	59 044	32 953	25 383	14 868	5,5%

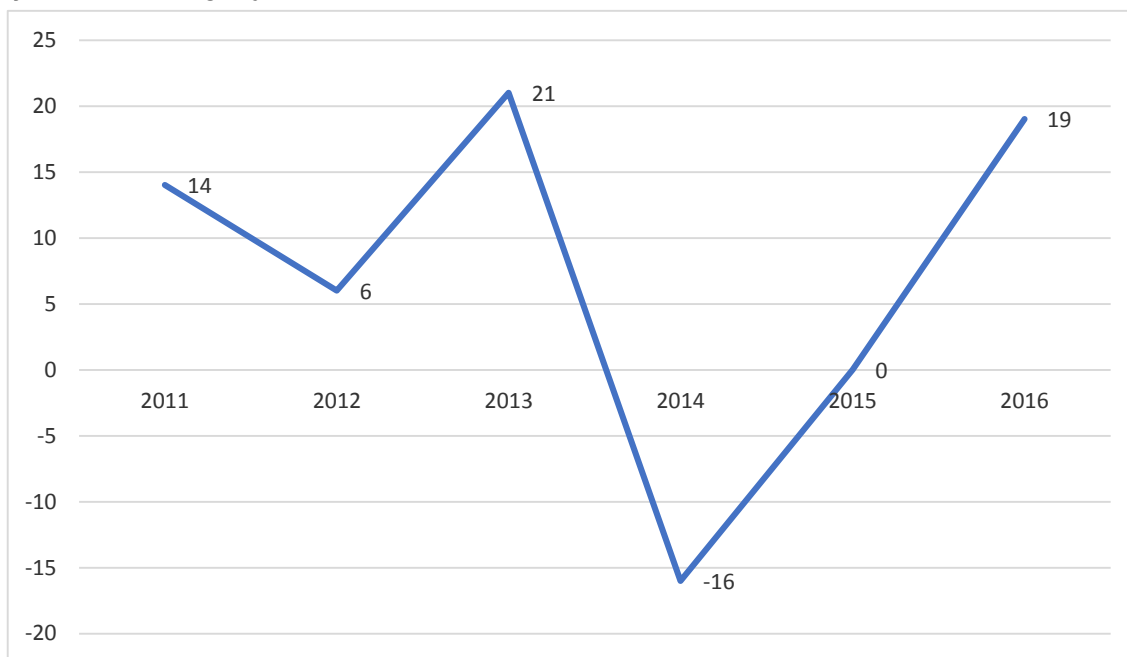
Źródło: WUP w Szczecinie, maj 2017



Dane pochodzące z Wojewódzkiego Urzędu Pracy wskazują, że Gmina Gościno charakteryzuje się drugim wynikiem w powiecie kołobrzeskim jeżeli chodzi o procentowy udział liczy bezrobotnych w liczbie ludności w wieku produkcyjnym.

Analiza danych dotyczących salda migracji w Gminie Gościno wskazuje na ogólną poprawę omawianego wskaźnika. Należy w działaniach rewitalizacyjnych uwzględnić taką aktywność, która pozwoli przypuszczać, że z Gminy nie będą odpływać przede wszystkim ludzie młodzi. Aby tak się stało należy kreować dobre warunki dla rozwoju mieszkańców nie tylko pod względem społecznym, ale również pod względem gospodarczym (np. stwarzanie możliwości inwestowania w Gminie, a tym samym tworzeniem miejsc pracy) a także technicznym.

**Wykres 4 Saldo migracji w Gminie Gościno**



Źródło: Opracowanie własne na podstawie danych BDL GUS

Analiza danych dotyczących korzystania z zasiłków rodzinnych można zauważyć, że na przestrzeni lat sukcesywnie spada liczba rodzin otrzymujących zasiłki rodzinne na dzieci a tym samym spada liczba dzieci, na które rodzice otrzymują zasiłek rodzinny.

**Tabela 5 Liczba rodzin i dzieci korzystających z zasiłków rodzinnych Gminy Gościno**

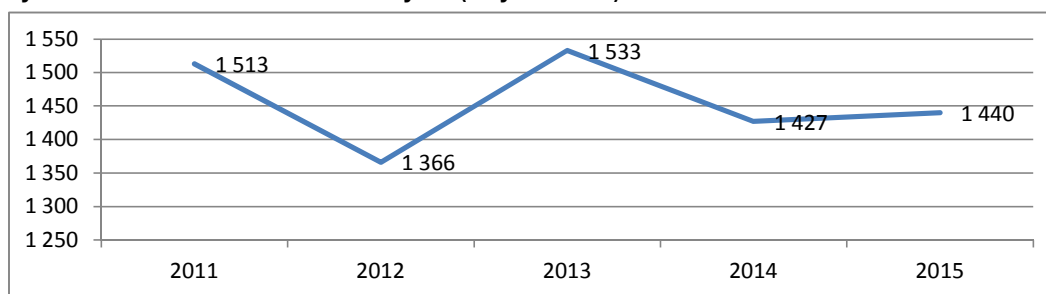
Lata	Rodziny otrzymujące zasiłki rodzinne na dzieci	Dzieci, na które rodzice otrzymują zasiłek rodzinny
	Liczba rodzin	Liczba dzieci
2011	308	616
2012	251	503
2013	284	554
2014	277	520
2015	247	464

Źródło: Opracowanie własne na podstawie danych z GOPS Gościno



W kwestii kwot przeznaczanych na świadczenia rodzinne można zauważyć, że wydatki na świadczenia rodzinne na przestrzeni lat raz rosną, raz spadają. Rok 2015 wskazuje na nieznaczny wzrost kwoty, po czym można przypuszczać, że kwoty w następnych latach mogą wzrastać. Może to być efektem zarówno sytuacji na rynku pracy, mimo spadającego na przestrzeni lat bezrobocia rejestrowanego, ale również może być efektem niskich zarobków i braku stabilizacji na rynku pracy (umowy krótkookresowe, umowy o dzieło, zlecenie).

**Wykres 5 Kwota świadczeń rodzinnych (w tys. w PLN) w Gminie Gościno**

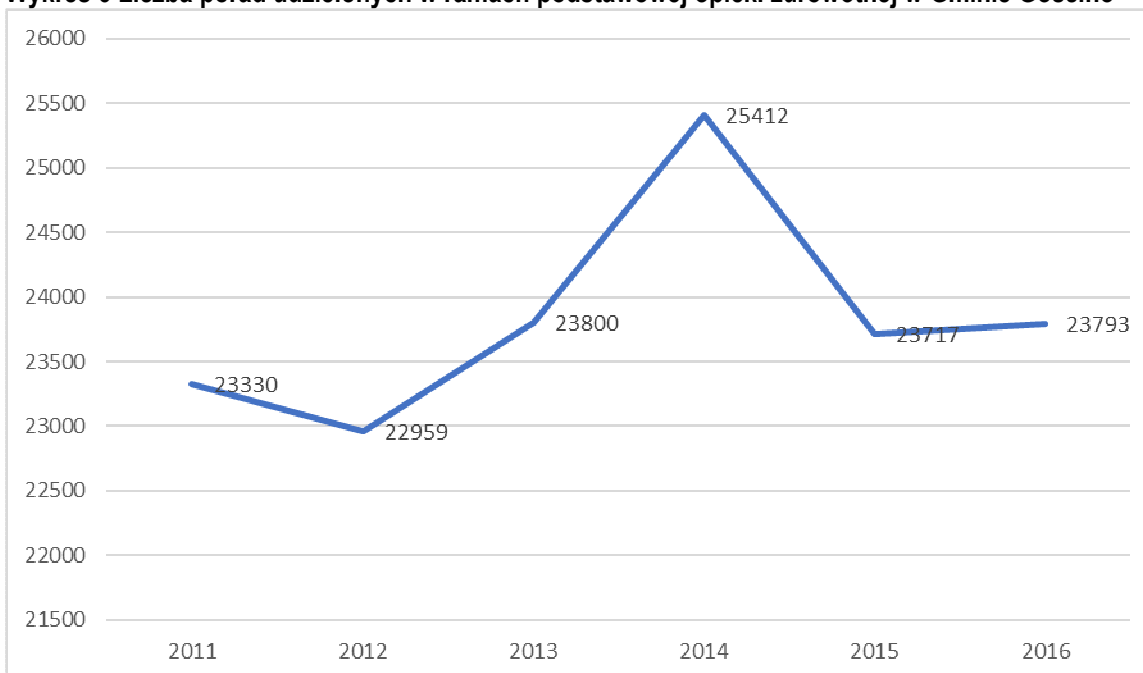


Źródło: Opracowanie własne na podstawie danych z GOPS Gościno

Ze względu na wzrastającą liczbę osób w wieku poprodukcyjnym oraz tendencję do zapadania na choroby cywilizacyjne należy przeanalizować dane dotyczące podstawowej opieki zdrowotnej. Analizując ilość porad udzielanych dziennie, należy wziąć pod uwagę, iż średnia liczba dni roboczych w miesiącu wynosi 22, co oznacza, iż przychodnia otwarta jest 264 dni w roku. W tym czasie dziennie udzielanych jest około 60 porad (dane z 2015 roku), jednakże biorąc pod uwagę okresy letnie i zimowe, liczba przyjętych pacjentów znacznie się zmienia. W okresach zimowych ilość osób korzystających z pomocy przychodni zdecydowanie ponad 90 dziennie (dane z 2015 roku), co oznacza konieczność udzielenia wszystkim potrzebującym pomocy, ze względu na brak dostępu do wielu specjalistów. Można zauważyć nagły spadek w 2015 r. udzielanych porad w ramach podstawowej opieki zdrowotnej. Należy monitorować tę kwestię, ponieważ zwiększa się liczba osób w wieku poprodukcyjnym, które są częściej narażone na dolegliwości i choroby różnego pochodzenia. Powyższa kwestia jest ważna w kontekście uwarunkowań społecznych procesu rewitalizacji, głównie w kontekście aktywizacji osób starszych (i nie tylko) w zakresie działań na rzecz swojego zdrowia oraz form spędzania wolnego czasu i przestrzeni ku temu przeznaczonych, które również z dbaniem o zdrowie może być związane.



**Wykres 6 Liczba porad udzielonych w ramach podstawowej opieki zdrowotnej w Gminie Gościno**



Źródło: Opracowanie własne na podstawie danych BDL GUS

Badania terenowe pokazały, że istnieje w Gminie Gościno potrzeba stworzenia możliwości zaspokajania potrzeb mieszkańców związanych z zabezpieczeniem ich dobrego stanu zdrowia. Należy do tych potrzeb również możliwość zapewnienia odpowiedniego systemu komunikacji i monitorowania sytuacji kryzysowych. Same zaspokojenie potrzeb zadbania o zdrowie mieszkańców w postaci korzystania z porad lekarskich wydaje się nie być wystarczające, aby zapewnić poczucie bezpieczeństwa mieszkańców Gminy. Stąd też odpowiednio działający system monitorowania sytuacji kryzysowych wpłynie pozytywnie na poczucie bezpieczeństwa mieszkańców, wpływając jednocześnie na ich poczucie przynależności do społeczności lokalnej i ogólnego poczucia uzyskania pewnego dobrostanu.

Jednocześnie ważne jest stworzenie odpowiedniego miejsca, w którym mieszkańcy, ale również młodzież mogliby aktywnie uczestniczyć w zajęciach, warsztatach promujących zdrowie oraz wiedzę na temat pierwszej pomocy. Posiadanie podstawowej wiedzy z zakresu ratownictwa daje jednostce możliwość ukształtowania postawy odpowiedzialnej za swoje działania i za dobrostan drugiego człowieka. Im więcej wiemy na temat pierwszej pomocy, tym jest większe prawdopodobieństwo, że osobie potrzebującej pomocy będziemy w stanie jej udzielić. Brak wiedzy prowadzi do zaniechania działania. Przejęcie odpowiedzialności prowadzi jednocześnie do zwiększenia poczucia kontroli nad sytuacją a tym samym nad swoimi działaniami, co prowadzi do poczucia sprawstwa i przekłada się na większość aktywności na rzecz społeczności lokalnej.

Na terenie miejskim przy ulicy IV Dywizji Wojska Polskiego znajduje się Miejska Biblioteka Publiczna. Wskaźniki dotyczące zasobów i wypożyczeń w Gminie Gościno od 2014 roku wskazują na spadek liczby wypożyczeń na jednego czytelnika. Natomiast od 2013 spadła liczba czytelników na 1000 mieszkańców. W 2014 roku liczba woluminów w bibliotece wzrosła, nadal jednak liczba wypożyczeń na 1 czytelnika jest niska. Można zauważyć znaczny spadek woluminów na przestrzeni lat. Świadomość mieszkańców na temat ubogich zasobów biblioteki może zniechęcać ich do aktywnego korzystania z książek, a jednocześnie ze wszystkich usług, które biblioteka może proponować jako miejsce spotkań kulturalnych.

Można przypuszczać, że spadek czytelnictwa jest charakterystyczny dla społeczeństwa informacyjnego ze względu na rozwój usług elektronicznych, a tym samym istnieje prawdopodobieństwo coraz częstszego korzystania z



elektronicznych książek, podręczników i dokumentów. Jest to efektem wzrostu dostępu do Internetu za pomocą nie tylko komputera, ale także różnych urządzeń mobilnych.

Dla celów rewitalizacyjnych ważne jest wspieranie działań inicjowanych przez bibliotekę publiczną, ponieważ jest to również miejsce korzystne dla spotkań różnych grup społecznych i organizowanie dla nich zadań aktywizujących społecznie i stanowi jednocześnie bardzo dobry zasób służący integracji społeczności lokalnej.

**Tabela 6 Liczba czytelników oraz wielkość zbiorów Biblioteki w Gminie Gościno**

Lata	Liczba wypożyczeń na 1 czytelnika	Liczba czytelników na 1000 mieszkańców	Księgozbiór biblioteki na 1000 mieszkańców
2011	19,9	93	5 804,1
2012	20,1	92	5 196,6
2013	21,1	88	5 010,1
2014	20,0	93	5 193,8
2015	20,7	97	5 158,0
2016	18,0	98	5 299,9

Źródło: Opracowanie własne na podstawie danych BDL GUS

Na terenie Gminy funkcjonują zarówno szkoły jak i placówki wychowania przedszkolnego. Sieć publicznych szkół tworzą:

- Zespół Szkół im. Henryka Sucharskiego w Gościnie;
- Zespół Szkół w Gościnie Szkoła Podstawowa z Oddziałami Integracyjnymi;
- Szkoła Podstawowa im. Marii Konopnickiej w Robuniu;
- Gimnazjum im. Kazimierza Górskiego w Gościnie;
- Zespół Szkół im. Macieja Rataja w Gościnie (ponadgimnazjalna);
- Zespół Szkół Przedszkole z Oddziałami Integracyjnymi w Gościnie.<sup>8</sup>

**Tabela 7 Wyniki egzaminacyjne uczniów gimnazjów zlokalizowanych w gminie**

Lata	Historia, WOS	Język polski	Przedmioty przyrodnicze	Matematyka	Język angielski poziom podstawowy	Język niemiecki Poziom podstawowy
2015	58,98	53,74	45,77	36,51	58,90	63,31
2016	47,43	62,96	41,39	36,85	60,43	60,67

Źródło: Opracowanie własne na podstawie danych z Urzędu Miasta

W szkołach na terenie Gminy Gościno prowadzone są zajęcia dodatkowe celem podniesienia kompetencji kluczowych w zakresie kształtowania i rozwijania u uczniów kompetencji kluczowych niezbędnych na rynku pracy oraz właściwych postaw i umiejętności, a także wsparcie na rzecz zwiększenia wykorzystania TIK w szkołach. Ponadto realizowane są kompleksowe programy wspomagające szkołę w zakresie indywidualizacji pracy z uczniem ze specjalnymi potrzebami edukacyjnymi oraz wsparcie ucznia młodszego. W ramach prowadzonych działań, w następujących jednostkach realizowane są:

<sup>8</sup> Por. Strategia Rozwoju Gminy Gościno na lata 2015-2025





Zespół Szkół w Gościnie - Szkoła Podstawowa z Oddziałami Integracyjnymi (klasy gimnazjalne):

- Zajęcia dodatkowe dla uczniów w zakresie kompetencji kluczowych – j. angielski, j. niemiecki., matematyka., doradztwo zawodowe;
- Zajęcia dla uczniów ze specjalnymi potrzebami edukacyjnymi – logopedia korekcyjno-kompensacyjna., socjoterapeutyczne.;
- Zajęcia dla uczniów metodą eksperymentu - matematyka metodą eksperymentu., fizyka metodą eksperymentu., biologia metodą eksperymentu;
- Zajęcia TIK dla uczniów - Wolni w cyberprzestrzeni zajęcia z informatyki.

Zespół Szkół w Gościnie, Szkoła Podstawowa z Oddziałami Integracyjnymi:

- Zajęcia dodatkowe dla uczniów w zakresie kompetencji kluczowych – Koło języka angielskiego., koło języka niemieckiego, zajęcia dodatkowe z matematyki ., język angielski: zajęcia dydaktyczno-wyrównawcze., język niemiecki: zajęcia dydaktyczno-wyrównawcze;
- Zajęcia dla uczniów ze specjalnymi potrzebami edukacyjnymi - zajęcia logopedyczne., zajęcia korekcyjno-kompensacyjne., zajęcia terapeutyczne gimnastyka korekcyjna;
- Zajęcia dla uczniów metodą eksperymentu - Koło matematyczne metodą eksperymentu koło przyrodnicze metodą eksperymentu ,warsztaty przyrodnicze metodą eksperymentu – wyjazd do Gdyni, Centrum Edukacyjne Eksperyment, samodzielne przeprowadzenie doświadczeń i eksperymentów; warsztaty matematyczne metodą eksperymentu - Wyjazd edukacyjny, Warszawa - Centrum Kopernika, przeprowadzenie doświadczeń i eksperymentów;
- Zajęcia TIK dla uczniów – zajęcia informatyczne.

Szkoła Podstawowa im. Marii Konopnickiej w Robuniu:

- Zajęcia dodatkowe dla uczniów w zakresie kompetencji kluczowych – j. angielski, j. niemiecki, zajęcia rozwijające zainteresowania i zdolności matematyczne., zajęcia dydaktyczno-wyrównawcze z matematyki;
- Zajęcia dla uczniów ze specjalnymi potrzebami edukacyjnymi - zajęcia socjoterapeutyczne., zajęcia logopedyczne, zajęć indywidualnych, zajęcia korekcyjno-kompensacyjne;
- Zajęcia metodą eksperymentu - zajęcia - przyroda metodą eksperymentu.,; matematyka metodą eksperymentu;
- Zajęcia TIK dla uczniów - zajęcia informatyczne.

W ramach ciągłego udoskonalania kompetencji nauczycieli, prowadzone są dodatkowe zajęcia dla kadry pedagogicznej, do których należy zaliczyć:

Zespół szkół w Gościnie - Szkoła Podstawowa z Oddziałami Integracyjnymi (klasy gimnazjalne):

- Warsztaty Techniki eksperymentu dla nauczyciela oraz zajęcia indywidualne dla nauczycieli przedmiotów przyrodniczych metodą eksperymentu;
- Szkolenie nauczycieli w pracy z programem EXCEL;
- Szkolenie nauczycieli w pracy z urządzeniami TIK;



- Bezpieczeństwo w cyberprzestrzeni.

Zespołu Szkół w Gościnie- Szkoła Podstawowa z Oddziałami Integracyjnymi:

- Kurs Socjoterapii;
- Kurs Dennisona;
- Kurs Integracji Sensorycznej.

Szkoła Podstawowa im. Marii Konopnickiej w Robuniu:

- Szkolenie dla nauczycieli – posługiwanie się technikami komputerowymi w dydaktyce.

**Tabela 8 Wyniki egzaminacyjne uczniów szkół podstawowych zlokalizowanych w gminie**

Lata	Język polski	Matematyka	Język angielski
2015	69,92	44,79	66,60
2016	66,74	41,52	61,07

Źródło: Opracowanie własne na podstawie danych z Urzędu Miasta

Dostęp do edukacji zapewniony jest dla wszystkich dzieci w wieku przedszkolnym i szkolnym. Analizując działania realizowane przez przedszkole należy wskazać, iż przedszkole rozszerzyło swoją ofertę, organizując zajęcia dodatkowe, aby niwelując deficyty rozwojowe dzieci, zapewnić rozwijanie kompetencji społeczno-emocjonalnych, a także podnieść kompetencje zawodowe nauczycieli.

W ramach realizowanych działań prowadzone są następujące procesy wspomagające edukację dzieci:

- Zajęcia specjalistyczne korekcyjno – kompensacyjne;
- Zajęcia specjalistyczne - logopedyczne;
- Zajęcia stymulujące rozwój psychoruchowy – gimnastyka korekcyjna;
- Zajęcia rozwijające kompetencje społeczno – emocjonalne;

Nauczyciele doskonalą swoje umiejętności i kompetencje zawodowe poprzez przeprowadzenie szkoleń z tematyki:

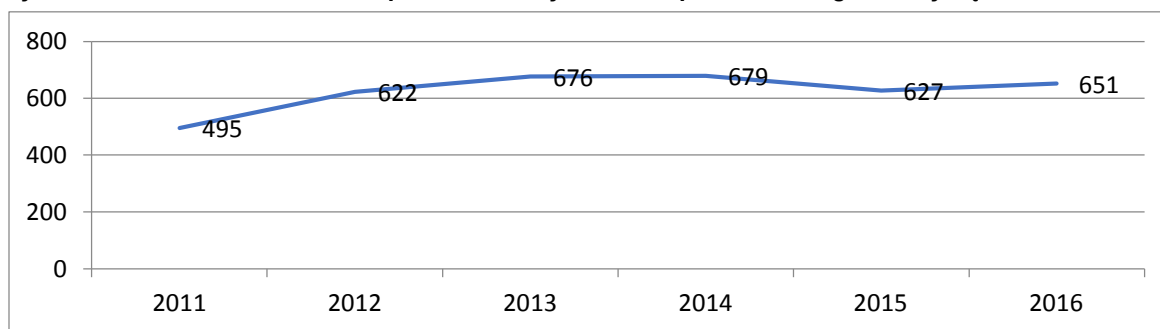
- Stymulacja sensoryczna dziecka w wieku przedszkolnym;
- Elementy pedagogiki zabawy;
- Rozwijanie kompetencji społeczno-emocjonalnych dziecka przez taniec i zabawy zespołowe;
- Rozwijanie kompetencji społeczno-emocjonalnych dziecka przez maraton artystyczny.

Analizując uwarunkowania społeczne w kontekście liczby dzieci korzystających z wychowania przedszkolnego w placówkach, dostrzegalny jest systematyczny wzrost. Zgodnie z danymi przekazanymi przez Urząd Miasta, do publicznych przedszkoli uczęszczało na koniec 2016 roku 126 dzieci, z czego w Oddziale Przedszkolnym w Robuniu przebywało 19 osób, a w Zespole Szkół Przedszkole z Oddziałami Integracyjnymi w Gościnie 107 dzieci. Ze względu na realizowany przez gminę projekt edukacyjny ukierunkowany na rozwój kształcenia przedszkolnego, liczba miejsc docelowo będzie się zwiększać, aby możliwe było odpowiedzenie na potrzeby społeczności lokalnej.



Odnosząc się do danych GUS, w 2011 roku 495 dzieci w wieku 3 – 5 lat korzystało z wychowania przedszkolnego, a w roku 2014 liczba ta wynosi 679, oznacza to znaczący wzrost. Nieznaczny spadek można zauważyć w 2015 roku. Liczba dzieci przebywających w przedszkolu ma wpływ na późniejsze wyniki egzaminacyjne, a dodatkowo wpływa na lepszą socjalizację dzieci, dlatego wyższy współczynnik oznacza lepsze uwarunkowania społeczne w procesie wychowania dzieci.

**Wykres 7 Dzieci w wieku 3-5 lat w placówkach wychowania przedszkolnego na 1 tysiąc dzieci**



Źródło: Opracowanie własne na podstawie danych BDL GUS

Należy więc szczególnie wziąć pod uwagę możliwość tworzenia miejsc dla dzieci w wieku przedszkolnym oraz zachęcać rodziny do edukacji przedszkolnej. Można taki stan osiągnąć poprzez aktywizację zawodową młodych matek, zapewnieni im miejsc pracy, ulgi w opłatach przedszkolnych a także możliwość rozwoju zarówno edukacyjnego jak i zawodowego. Ponadto kluczowe jest zwrócenie uwagi na procesy demograficzne, które w obecnej chwili sprawiają, iż liczba dzieci uczęszczających do przedszkoli wzrasta, jednakże niż demograficzny dostrzegamy jest w szkołach podstawowych na terenie gminy, co przedstawia poniższa tabela.

**Tabela 9 Liczba uczniów w szkołach**

Lata	SP Gościno	SP Robuń
2015	257	99
2016	244	96

Źródło: Opracowanie własne na podstawie danych Urzędu Miasta Gościno

**Tabela 10 Liczba dzieci korzystających z wychowania przedszkolnego Gminy Gościno**

Lata	Dzieci w wieku 3-6 ogółem	Dzieci objęte wychowaniem przedszkolnym w wieku 3-6	Odsetek dzieci objętych wychowaniem przedszkolnym
2011	237	133	56,1
2012	252	159	63,1
2013	245	169	69,0
2014	199	141	70,9
2015	223	--	--
2016	197	122	61,9

Źródło: Opracowanie własne na podstawie danych BDL GUS



Poniżej przedstawione zostały przedstawione zestawienie danych dla Gościna, na podstawie których zostało później obliczone społeczne IMD w celu wskazania obszarów wymagających działań rewitalizacyjnych pod kątem wskaźników społecznych, takich jak bezrobocie, świadczenia społeczne, liczba osób w wieku przedprodukcyjnym i poprodukcyjnym, a także dane dotyczące informacji o wszczętych procedurach niebieskiej karty i porad dla osób uzależnionych od alkoholu. Bardzo ważnym elementem wspierającym działalność społeczną na terenie Gminy są organizacje pozarządowe – fundacje i stowarzyszenia. Wspierają one lokalne inicjatywy społecznego, same są inicjatorami określonych działań i dzięki temu przyczyniają się do rozwoju kapitału społecznego. Na terenie Gminy działają następujące stowarzyszenia:

- Stowarzyszenie na rzecz Rozwoju Oświaty w Gminie Gościno "Ala i As" – organizacja koncentruje swoją działalność na realizacji programów mających na celu wyrównywanie szans edukacyjnych dzieci, ze szczególnym uwzględnieniem zapewniania zajęć wyrównawczych, a także prowadzenia działań rozwojowych, skoncentrowanych na organizowaniu wycieczek i wyjazdów dla młodzieży. Stowarzyszenie realizuje projekty dofinansowane ze środków publicznych, ze szczególnym uwzględnieniem środków unijnych,
- Stowarzyszenie Lokalnej Grupy Działania "Siła w Grupie" – stowarzyszenie koncentruje swoją działalność na realizacji projektów lokalnych, które mają na celu promocję regionu, dbałość o sferę kulturalną regionu i realizację działań wspierających aktywność mieszkańców. Stowarzyszenie prowadzi nabory ze środków unijnych skoncentrowane na wspieranie rozwoju działalności gospodarczej na obszarach wiejskich.
- Gościńska Szkoła Taekwon-do organizuje działalność szkoleniową w obszarze nauki sztuk walki dla mieszkańców gminy. W ramach swojej działalności organizuje zawody lokalne oraz szkoli osoby w zakresie samoobrony i działalności sportowej.
- Uczniowski Klub Sportowy "Sprinter" w Gościnie jest to organizacja koncentrując swoją aktywność na prowadzeniu zajęć sportowych w piłce nożnej dla uczniów gminy, a także wysyłania uczniów do udziału w zawodach jako reprezentantów gminy. Działalność członków organizacji prowadzone jest społeczne.
- Uczniowski Ludowy Klub Sportowy „ZENIT” przy Gimnazjum w Gościnie jest to organizacja koncentrując swoją aktywność na prowadzeniu zajęć sportowych dla uczniów gminy, a także wysyłania uczniów do udziału w zawodach jako reprezentantów gminy. Działalność członków organizacji prowadzone jest społeczne.
- Uczniowski Klub Sportowy „SKORPION” przy SP Robuń jest to organizacja koncentrując swoją aktywność na prowadzeniu zajęć sportowych dla uczniów gminy, a także wysyłania uczniów do udziału w zawodach jako reprezentantów gminy. Działalność członków organizacji prowadzone jest społeczne.
- Uczniowski Klub Sportowy „PALESTRA” przy ZSGŻ w Gościnie jest to organizacja koncentrując swoją aktywność na prowadzeniu zajęć sportowych dla uczniów gminy, a także wysyłania uczniów do udziału w zawodach jako reprezentantów gminy. Działalność członków organizacji prowadzone jest społeczne.
- Uczniowski Klub Sportowy "Refleks" Gościno prowadzący działalność w obszarze szkoły szachowej oraz przygotowywania osób do brania udziału w zawodach. Klub sportowy wysyła swoich członków na zawody i pozwala im się rozwijać w tym obszarze poprzez organizowanie cyklicznych zajęć na terenie gminy.
- Stowarzyszenie Sportowe Piłki Siatkowej Pawlaci Gościno jest to organizacja koncentrując swoją aktywność na prowadzeniu zajęć sportowych w zakresie piłki siatkowej dla mieszkańców gminy, ze szczególnym



uwzględnieniem organizowania cyklicznych zajęć sportowych, a także przygotowywania reprezentantów gminy, którzy biorą udział w organizowanych zawodach.

- Klub Sportowy Olimp Gościno i Ludowy Klub Sportowy „PŁOMIEN” Myślino są to organizacje koncentrujące swoją aktywność na prowadzeniu zajęć sportowych dla mieszkańców i uczniów gminy, a także wysyłania uczniów do udziału w zawodach jako reprezentantów gminy.
- Stowarzyszenie Kobiet Aktywnych „IMEJDA” w Robuniu oraz Stowarzyszenie Praktyczne Panie z Wartkowa to organizacja prowadząca aktywność w obszarze edukacji kobiet i realizacji projektów w tym obszarze.

Działalność pozarządowa obejmuje nie tylko sferę edukacyjną i społeczną, ale również sferę sportową. To, co jest bardzo istotne z punktu widzenia sprawnego działania organizacji pozarządowych to ich stała obecność w życiu mieszkańców i współpraca z wieloma podmiotami. Podstawą dobrze funkcjonującej organizacji pozarządowej jest ugruntowana baza wolontariuszy. Należy więc stwarzać takie warunki rozwoju III sektora, aby propagować postawy obywatelskie i kształtować tym samym poczucie przynależności do społeczności lokalnej. Dzięki temu będzie możliwa integracja społeczna, a jednocześnie możliwa do zrealizowania wizja regeneracji tkanki społecznej.



Tabela 11 Uwarunkowania społeczne – zestawienie danych dla terenu miejskiego Gminy Gościno w roku 2016

Lp.	Miejscowość Gościno ulice	Liczba ludności	Wskaźnik					
			Liczba osób korzystających ze świadczeń pomocy społecznej	Liczba wszczętych procedur Niebieskiej Karty	Liczba udzielonej pomocy psychospołecznej i prawnej osobom uzależnionym i członkom ich rodzin	Wiek przedprodukcyjny	Wiek poprodukcyjny	Liczba osób bezrobotnych
1.	Bajkowa	14	1	0	0	5	2	0
2.	Brylantowa	36	0	0	0	11	2	0
3.	Bursztynowa	11	0	0	0	6	0	0
4.	Cicha	28	5	0	0	5	5	0
5.	Grunwaldzka	288	30	1	1	57	47	9
6.	IV Dywizji Wojska Polskiego	597	33	2	1	145	103	14



LOKALNY PROGRAM REWITALIZACJI  
GMINY GOŚCINO



7.	Jagodowa	4	1	0	0	2	1	0
8.	Kasztanowa	1	0	0	0	0	0	0
9.	Karlińska	102	5	0	1	7	58	0
10.	Kolejowa	79	3	0	0	13	11	4
11.	Kołobrzaska	45	16	0	0	12	9	0
12.	Kościelna	55	10	0	0	8	10	3
13.	Kościuszki	48	6	0	0	5	16	0
14.	Krótka	32	10	1	1	7	2	0
15.	Kwiatowa	9	1	0	0	1	1	0
16.	Lipowa	147	16	0	0	31	32	7
17.	Lubkowicka	136	23	0	1	32	18	7
18.	Malinowa	11	0	0	0	5	0	0



LOKALNY PROGRAM REWITALIZACJI  
GMINY GOŚCINO



19.	Matejki	20	17	0	0	4	6	0
20.	Mickiewicza	56	7	0	0	12	9	0
21.	Mołtowska	91	1	0	0	17	15	3
22.	Muzyczna	6	0	0	0	2	0	0
23.	Ogrodowa	12	0	0	0	5	1	0
24.	Osiedlowa	3	0	0	0	1	0	0
25.	Prywatna	22	0	0	0	1	5	0
26.	Rolna	23	1	0	0	8	0	0
27.	Różana	6	0	0	0	3	0	0
28.	Rubinowa	21	0	0	0	4	1	0
29.	Spokojna	26	0	0	0	2	11	0
30.	Spółdzielcza	44	0	0	0	13	3	4





LOKALNY PROGRAM REWITALIZACJI  
**GMINY GOŚCINO**



31.	Szafirowa	78	0	0	0	13	7	4
32.	Świdwińska	2	0	0	0	2	0	0
33.	Tęczowa	4	0	0	0	2	0	0
34.	Torowa	352	24	1	0	67	74	7
35.	Wyspiańskiego	39	0	0	0	2	7	0
36.	Złota	13	0	0	0	4	0	0
		<b>2461</b>	<b>210</b>	<b>5</b>	<b>5</b>	<b>514</b>	<b>455</b>	<b>62</b>

Źródło: Opracowanie własne na podstawie danych z Gminy Gościno



Tabela 12 Uwarunkowania społeczne – IMD dla terenu miejskiego Gminy Gościno

Lp.	Miejscowość Gościno ulice	Liczba ludność i	Wskaźnik						IMD
			Udział osób korzystających ze świadczeń pomocy społecznej	Udział wszczętych procedur Niebieskiej Karty	Udział udzielonej pomocy psychospołecznej i prawnej osobom uzależnionym i członkom ich rodzin	Udział osób w wieku przedprodukcyjnym	Udział osób w wieku poprodukcyjnym	Udział osób bezrobotnych	
			Wielkość koncentracji problemów						
1.	Bajkowa	14	7,1	0	0	35,7	14,3	0	9
2.	Brylantowa	36	0	0	0	30,5	5,6	0	6
3.	Bursztynowa	11	0	0	0	54,5	0	0	6
4.	Cicha	28	17,8	0	0	17,8	17,8	0	15
5.	Grunwaldzka	288	10,4	0,3	0,3	19,8	16,3	3,1	27
6.	IV Dywizji Polskiego Wojska	597	5,5	0,3	0,2	24,3	17,2	2,3	21
7.	Jagodowa	4	25	0	0	50	25	0	11



LOKALNY PROGRAM REWITALIZACJI  
GMINY GOŚCINO



8.	Kasztanowa	1	0	0	0	0	0	0	8
9.	Karlińska	102	8,0	0	1,0	6,9	56,9	0	16
10.	Kolejowa	79	3,8	0	0	16,4	13,9	5,1	11
11.	Kołobrzaska	45	35,5	0	0	26,7	20	0	11
12.	Kościelna	55	18,2	0	0	14,5	18,2	5,4	20
13.	Kościuszki	48	12,5	0	0	10,4	33,3	0	15
14.	Krótką	32	31,2	3,1	3,1	21,9	6,2	0	16
15.	Kwiatowa	9	11,1	0	0	11,1	11,1	0	12
16.	Lipowa	147	10,9	0	0	21,1	21,8	4,8	16
17.	Lubkowicka	136	16,9	0	0,7	23,5	13,2	5,1	21
18.	Malinowa	11	0	0	0	45,4	0	0	8
19.	Matejki	20	85	0	0	20	30	0	12



LOKALNY PROGRAM REWITALIZACJI  
GMINY GOŚCINO



20.	Mickiewicza	56	12,5	0	0	21,4	16,1	0	12
21.	Mołtowska	91	1,1	0	0	18,7	16,5	3,3	12
22.	Muzyczna	6	0	0	0	33,3	0	0	6
23.	Ogrodowa	12	0	0	0	41,7	8,3	0	6
24.	Osiedlowa	3	0	0	0	33,3	0	0	6
25.	Prywatna	22	0	0	0	4,5	22,7	0	11
26.	Rolna	23	4,3	0	0	34,8	0	0	6
27.	Różana	6	0	0	0	50	0	0	6
28.	Rubinowa	21	0	0	0	19,0	4,8	0	7
29.	Spokojna	26	0	0	0	7,7	42,3	0	11
30.	Spółdzielcza	44	0	0	0	29,5	6,8	9,1	8
31.	Szafirowa	78	0	0	0	16,7	9,0	5,1	12



LOKALNY PROGRAM REWITALIZACJI  
GMINY GOŚCINO



32.	Świdwińska	2	0	0	0	100	0	0	6
33.	Tęczowa	4	0	0	0	50	0	0	6
34.	Torowa	352	6,8	0,3	0	19,0	21,0	2,0	17
35.	Wyspiańskiego	39	0	0	0	5,1	17,9	0	11
36.	Złota	13	0	0	0	30,8	0	0	6
		<b>2461</b>	6,6	0,09	0,11	21,5	10,2	1	



WIELKOŚĆ KONCENTRACJI PROBLEMÓW SPOŁECZNYCH ŚREDNIA W %						
Wartość stała	6,5	0,09	0,11	21,5	10,2	1
Przedział wartości średniej	5,6 – 7,6	0,06 – 0,12	0,08 – 0,14	18,3 – 24,7	8,7 – 11,7	0,7 – 1,3
Poniżej średniej						
Średnia						
Powyżej średniej						

Źródło: Opracowanie własne



**Metodologia liczenia Index of Multiple Deprivation: 3 punkty (kolor czerwony), a za każdy kolejny obszar oznaczony na czerwono, do wartości ogólnej punktów przyznawanych za kolor czerwony, powinien zostać dopisany dodatkowo jeden punkt. Uzyskana wartość sumaryczna staje się podstawą do dopisania kolejnego punktu w przypadku wykrycia trzeciego obszaru oznaczonego na czerwono w danej jednostce analitycznej, czyli odpowiednio: 1 obszar (3 punkty), 2 obszary (3 punkty + 1), 3 obszary (3 punkty + 1 + 1). Niniejszy proces sumowania wartości powinien zostać powtórzony w odniesieniu do kolejnych obszarów oznaczonych na czerwono. Obszary oznaczone na inne kolory uzyskują odpowiednio: 2 punkty (kolor żółty), 1 punkt (kolor zielony).**

**Zapis matematyczny: Suma wartości społecznego IMD + ZIELONY (1 punkt) + ŻÓŁTY (2 punkty) + CZERWONY (3 punkty) + CZERWONY II (4 punkty) + CZERWONY III (5 punktów).**

**W ramach wyznaczania wartości średniej koncentracji problemów na danych obszarze przyjęto wskaźnik o odpowiednim odchyleniu punktowym (30% punktów liczonych od wartości stałej – wartość punktowa stałej od 0,1 do 5, biorąc pod uwagę wskaźnik najniższy oraz najwyższy wartości średniej). W przypadku wartości stałych powyżej 5 punktów przyjęto odchylenie na poziomie 15%, ze względu na węższe spektrum oddziaływania zjawisk. W sytuacji wystąpienia średniej koncentracji problemów wykraczającej ponad 20% w ujęciu danego wskaźnika przedział punktowy wzrasta proporcjonalnie do wartości 35% punktów w przedziale od 0,1 do 5 oraz do wartości 25% w przedziale powyżej 5 punktów.**

**Niniejsza analiza pozwala na określenie wartości liczbowych obowiązywania poszczególnych kolorów (zielonego, żółtego, czerwonego), jako stopnia natężenia problemów społecznych. Należy podkreślić, iż przyjęty sposób obliczeń zakłada nakładanie się problemów społecznych, które w przypadku wielokrotnego wystąpienia na danym obszarze sprawiają, iż staje się on obszarem o wysokiej liczbie deficytów utrudniających możliwość prowadzenia aktywizacji społecznej mieszkańców i wprowadzania obszaru z sytuacji kryzysowej.**



Tabela 13 Uwarunkowania społeczne – IMD dla terenu wiejskiego Gminy Gościno w roku 2016

Lp.	Miejscowość	Liczba ludności	Wskaźnik					
			Liczba osób korzystających ze świadczeń pomocy społecznej	Liczba wszczętych procedur Niebieskiej Karty	Liczba udzielonej pomocy psychospołecznej i prawnej osobom uzależnionym i członkom ich rodzin	Wiek przedprodukcyjny	Wiek poprodukcyjny	Liczba osób bezrobotnych
			Wielkość koncentracji problemów					
1	Dargocice	170	22	2	0	37	33	4
2	Karkowo	97	25	0	1	18	16	5
3	Mółtowo	153	14	1	1	38	16	5
4	Myślino	134	22	1	1	37	16	8
5	Ołuźna	254	10	1	0	50	31	9
6	Pławęcino	236	14	0	1	64	27	13
7	Poblocie Małe	228	10	1	2	65	24	8
8	Ramlewo	269	36	2	1	53	35	15





LOKALNY PROGRAM REWITALIZACJI  
**GMINY GOŚCINO**



9	Robuń	388	21	0	1	73	69	24
10	Wartkowo	345	27	2	5	81	50	15
11	Ząbrowo	219	10	0	0	48	37	7
		<b>2 493</b>	<b>211</b>	<b>10</b>	<b>13</b>	<b>574</b>	<b>339</b>	<b>103</b>

Źródło: Opracowanie własne na podstawie danych z Gminy Gościno



Tabela 14 Uwarunkowania społeczne – IMD dla terenu wiejskiego Gminy Gościno

Lp.	Miejscowość	Liczba ludności	Wskaźnik						IMD
			Udział osób korzystających ze świadczeń pomocy społecznej	Udział wszczętych procedur Niebieskiej Karty	Udział udzielonej pomocy psychospołecznej i prawnej osobom uzależnionym i członkom ich rodzin	Udział osób w wieku przedprodukcyjnym	Udział osób w wieku poprodukcyjnym	Udział osób bezrobotnych	
			Wielkość koncentracji problemów						
1	Dargocice	170	12,9	1,2	0	21,8	19,4	2,3	16
2	Karkowo	97	25,8	0	1,0	18,5	16,5	5,1	21
3	Mołtowo	153	9,1	0,6	0,6	24,8	10,4	3,3	14
4	Myślino	134	16,4	0,7	0,7	27,6	11,9	6,0	21
5	Ołużna	254	3,9	0,4	0	19,7	12,2	3,5	10
6	Pławęcino	236	5,9	0	0,4	27,1	11,4	5,5	9
7	Pobłocie Małe	228	4,4	0,4	0,9	28,5	10,5	3,5	10
8	Ramlewo	269	13,4	0,7	0,3	19,7	13,0	5,6	22



LOKALNY PROGRAM REWITALIZACJI  
GMINY GOŚCINO



9	Robuń	388	5,4	0	0,2	28,8	17,8	5,4	15
10	Wartkowo	345	7,8	0,6	1,4	23,5	14,5	4,3	14
11	Ząbrowo	219	4,6	0	0	21,9	16,9	3,2	10
		<b>2 493</b>	10,0	0,4	0,5	23,1	13,7	4,0	

Źródło: Opracowanie własne na podstawie danych z Gminy Gościno

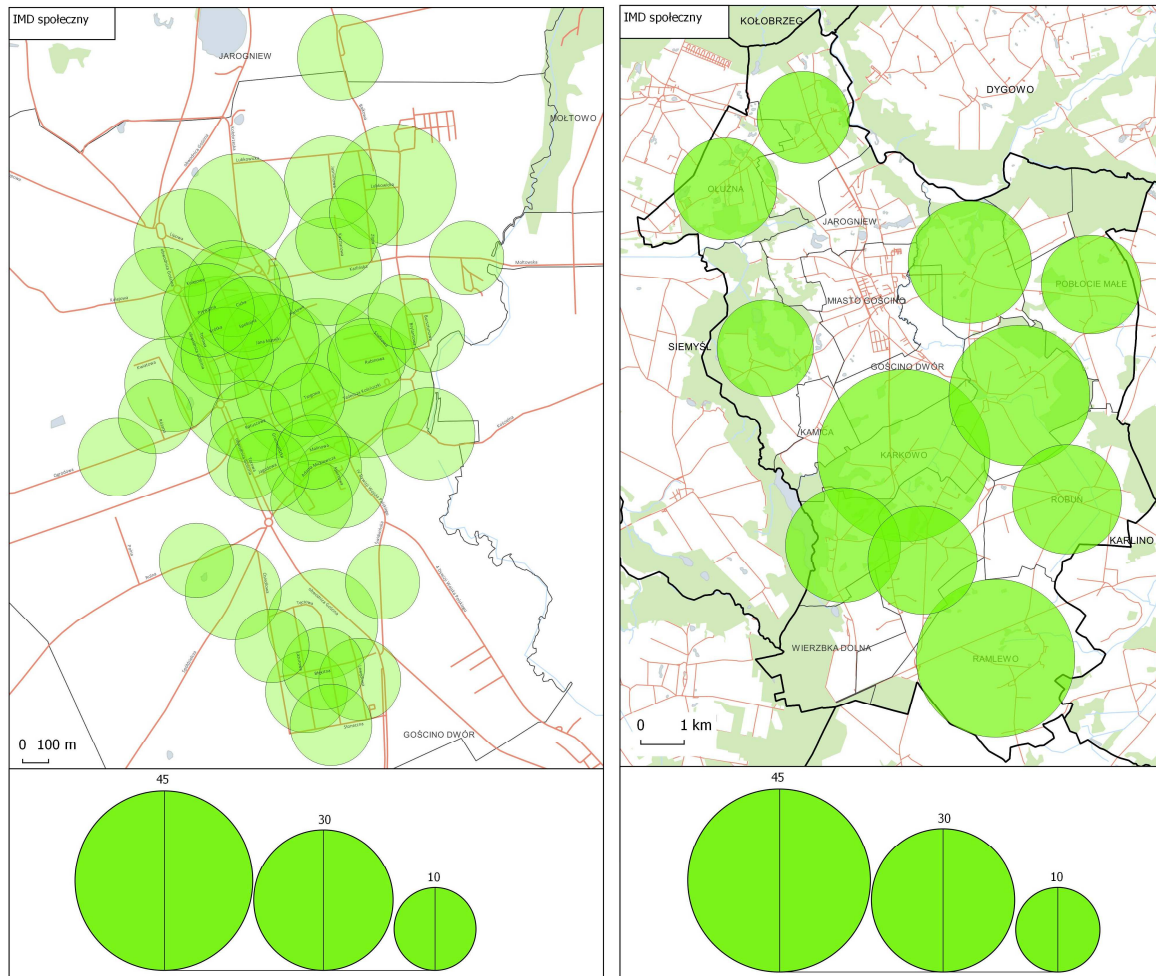
WIELKOŚĆ KONCENTRACJI PROBLEMÓW SPOŁECZNYCH ŚREDNIA W %						
Wartość stała	10,0	0,4	0,5	23,1	13,7	4,0
Przedział wartości średniej	8,5 - 11,5	0,3 - 0,5	0,3 - 0,6	19,6 - 26,6	11,6 - 15,7	2,8 - 5,2
Poniżej średniej						
Średnia						
Powyżej średniej						

Źródło: Opracowanie własne



Przyjmując wartość IMD 24 i powyżej można wyodrębnić obszary, które wymagają działań rewitalizacyjnych pod względem uwarunkowań społecznych. Poniżej dokonano wizualizacji na mapie uwarunkowań społecznych Gminy:

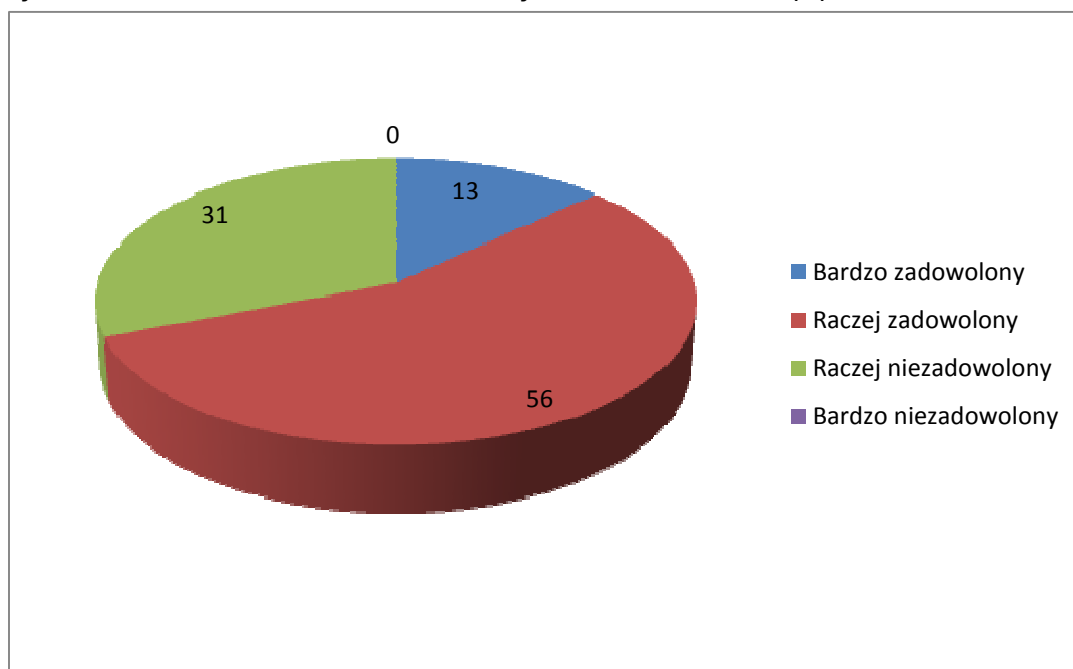
**Mapa 1 Uwarunkowania społeczne na terenie miejskim i wiejskim Gminy Gościno**



Ważnym aspektem do podkreślenia w ramach prowadzonej analizy uwarunkowań społecznych jest zwrócenie uwagi na charakter popegeerowski wybranych obszarów, a w szczególności sołectwa Karkowo, Myślino, Moltowo i Wartkowo. Państwowe Gospodarstwo Rolne Gościno posiadało swoje zakłady wytwórcze we wskazanych miejscowościach, ale również w Robuniu, i Pławęcinie. W ostatnich wskazanych miejscowościach niedostrzegalna jest wysoka koncentracja problemów społecznych, ale należy podkreślić, iż na obszarze pierwszych czterech miejscowości popegeerowskich koncentruje się znaczna część problemów społecznych, gdyż w odniesieniu do liczby bezwzględnej osób zagrożonych wykluczeniem niniejszy obszar zamieszkuje ponad 50% osób przejawiających różne uwarunkowania świadczące o występowaniu problemów w obszarze społecznym. Szczególna koncentracja negatywnych zjawisk dotyczy sołectwa Ramlewo, Karkowo i Myślino jako obszarów, które wykazują najwięcej negatywnych cech związanych z uwarunkowaniami popegeerowskimi, do których zaliczamy sytuację pozostawiania na bezrobociu, pobierania zasiłków, ubóstwa i przemocy. Na tle wszystkich miejscowości niniejszy obszar należy uznać za szczególnie wymagający podjęcia działań mających na celu przeciwdziałanie negatywnym uwarunkowaniom popegeerowskim. Sołectwa, które nie zostały wskazane powyżej zamieszkuje znacznie mniejszy odsetek osób wykluczonych. Podsumowując można dostrzec skalę problemów na obszarze popegeerowskim, na którym wskaźniki dotyczące poszczególnych uwarunkowań świadczących o występowaniu problemów społecznych są na bardzo wysokim poziomie, a liczba osób wymagających wsparcia jest bardzo wysoka w odniesieniu do wszystkich osób znajdujących się w podobnej sytuacji na obszarze gminy.



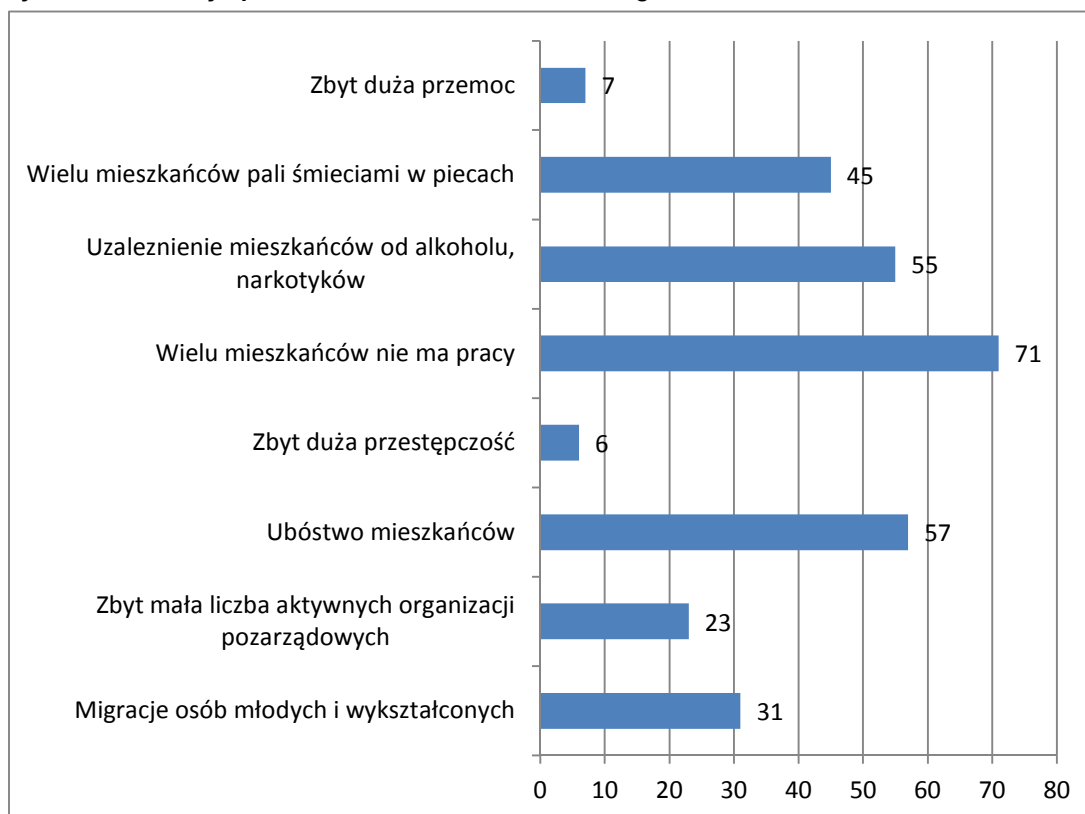
**Wykres 8 Ocena zadowolenia mieszkańców z życia w Gminie Gościno (%)**



Źródło: Opracowanie własne na podstawie analizy badań ankietowych

Ponadto poproszono mieszkańców Gminy o wyrażenie opinii na temat tego, które z problemów społecznych uznają za najważniejsze. Odpowiedzi dotyczące trzech najważniejszych problemów występujących w Gminie wg mieszkańców przedstawia poniższy wykres.

**Wykres 9 Problemy społeczne w Gminie Gościno według mieszkańców**



Źródło: Opracowanie własne na podstawie analizy badań ankietowych



Najwięcej wskazań uzyskał problem dotyczący braku pracy w Gminie, równie ważne okazały się odpowiedzi dotyczące ubóstwa mieszkańców oraz uzależnienia mieszkańców od alkoholu i narkotyków. Gmina Gościno jest obszarem popegeerowskim, na których utrata pracy była najbardziej widocznym skutkiem przemian społecznych ostatniej dekady minionego wieku. Brak pracy pociągał za sobą ubóstwo mieszkańców, a często i jednocześnie uzależnienie od środków różnego rodzaju. Problem jest o tyle ważny, o ile można zauważyć, że przenosi się on z pokolenia na pokolenie i może stanowić zagrożenie dla rozwoju społecznego, mimo wyraźnej poprawy infrastruktury oraz uwarunkowań gospodarczych na danym terenie. Istotne informacje zawierają również dane ze Staży Miejskiej w Mieście Gościno. Na terenie miasta Gościno określono liczbę podjętych interwencji oraz stwierdzonych wykroczeń. Dane pokazują, że liczba podjętych interwencji na koniec 2015 roku wynosiła 2985, na koniec 2016 roku 3263 oraz liczba stwierdzonych wykroczeń na koniec 2015 roku wynosiła 1722, a na koniec 2016 roku 1922. Istotną kwestią jest zapewnienie mieszkańcom poczucia bezpieczeństwa. Tym bardziej, że w ciągu roku wzrosła liczba zarówno interwencji jak i wykroczeń. Istnieje potrzeba zwiększenia poczucia bezpieczeństwa mieszkańców poprzez prowadzenie odpowiedniego monitoringu zachowań ryzykownych oraz wprowadzenia strategii szybkiej reakcji w sytuacjach kryzysowych.

Istnieje potrzeba stworzenia specjalnej strefy, w ramach której mieszkańcy mogliby się integrować i podejmować wspólne działania. Przyczyni się to z jednej strony do możliwości wypełnienia wolnego czasu mieszkańców wartościową aktywnością, z drugiej strony przyczyni się do wzrostu poczucia tożsamości z terenem, który zamieszkują. Jednocześnie istnieje duże prawdopodobieństwo zniwelowania w ten sposób, choć w niewielkim stopniu, zjawisk patologicznych takich jak np. uzależnienie od alkoholu. Dodatkowo wzmocni w mieszkańcach poczucie sprawstwa, co wzmocnia poczucie kontroli jednostki nad jej własnym życiem.

Równie istotną potrzebą jest stworzenie odpowiednich miejsc integracyjnych szczególnie dla kategorii, która jest narażona na wykluczenie społeczne, a którą są osoby starsze. Gmina Gościno charakteryzuje się stopniowym przyrostem osób w wieku poprodukcyjnym. Należy więc podjąć działania w ramach procesu rewitalizacji mające na celu aktywizację Seniorów oraz ich współpracę z mieszkańcami, aby w ten sposób przyczynić się do integracji społecznej i zapobiegać wykluczeniu społecznemu

Kategorią wiekową, o którą należy również zadbać są najmłodszy mieszkańcy Gminy – dzieci i młodzież. Stworzenie dla nich odpowiedniej infrastruktury przyczyni się w przyszłości do zmniejszenia się liczby rodzin, które opuszczają tereny Gminy w celu poszukiwania lepszych warunków do życia. Zarówno dzieciom jak i młodzieży należy także stworzyć przestrzeń do poznawania świata wykorzystując potencjał Gminy i jej zasobów poprzez działania wieloaspektowe działania edukacyjne w ramach działań rewitalizacyjnych. Dodatkowo ważne jest podjęcie działań na rzecz wielowymiarowej edukacji społeczności lokalnej, które to działania również przyczyniają się do zmniejszenia zagrożenia wykluczeniem społecznym. Coraz bardziej powszechnym staje się wykluczenie cyfrowe, które jest przyczyną braku dostępu do infrastruktury cyfrowej. Niniejszy proces nie obejmuje mieszkańców miasta Gościno, ale ze względu na położenie infrastruktury szerokopasmowej oraz brak punktów dostępowych z dala od stolicy gminy, obszary wiejskie wykluczone są z bezpośredniego dostępu do infrastruktury cyfrowej<sup>9</sup>. Należy podkreślić, iż mieszkańcy obszarów wiejskich mogą korzystać z dostępu do internetu radiowego oraz komórkowego, ale nie mają możliwości dostępu do infrastruktury szerokopasmowej, która umożliwia pełne wykorzystanie możliwości internetowych. Brak dostępu do informacji zdobywanej drogą cyfrową oraz braku możliwości korzystania z zasobów kulturowych dostępnych dzięki urządzeniom i platformom cyfrowym również prowadzi do wykluczenia społecznego. Należy więc stworzyć miejsca w ramach zdegradowanych obszarów, które zapobiegałyby zagrożeniom prowadzącym do wykluczenia społecznego ze względu na brak pracy, nierówny dostęp do informacji i kultury rozprowadzanej cyfrowymi kanałami, brak dodatkowych działań edukacyjnych, brak aktywności społecznej, brak integracji społecznej.

<sup>9</sup> <http://www.polskaszerokopasmowa.pl/mapy/infrastruktura-telekomunikacyjna-na-terenie-rp-2016.html>



Należy wykorzystać istniejący potencjał niewykorzystanej do tej pory przestrzeni budynków i terenów zielonych, parków, otoczenia jezior, aby móc wprowadzić wszystkie powyższe działania w ramach procesu rewitalizacji. Należy tak przystosować przestrzeń, zaopatrzyć w odpowiednią infrastrukturę, aby możliwa była aktywizacja społeczna mieszkańców, edukacja mieszkańców, integracja społeczna, również poprzez wspólne dbanie o przestrzeń, którą w ramach procesu rewitalizacji należy odpowiednio doposażyć. Ważną częścią życia społecznego Gminy Gościno są takie instytucje jak Ochotnicza Straż Pożarna, która oprócz kapitału społecznego stanowi istotny element budowania poczucia bezpieczeństwa mieszkańców. Istnieje zatem potrzeba stworzenia odpowiedniego miejsca dla działań szkoleniowych Straży Pożarnej i możliwości jej rozwoju zarówno pod względem zasobów ludzkich, ale także ze względu na wykorzystanie potencjału tych pomieszczeń na integrację mieszkańców a także podkreślenie rangi znaczenia działalności Straży Pożarnej wśród mieszkańców społeczności lokalnej.

### Analiza uwarunkowań gospodarczych

Uwarunkowania gospodarcze dotyczą przede wszystkim możliwości wykorzystania potencjału gospodarczego, ekonomicznego, ale przede wszystkim kapitału społecznego, dzięki którym rejon działalności gospodarczej zyskuje pod względem swojej atrakcyjności. Do głównych pracodawców na terenie Gościna zaliczyć należy przede wszystkim Urząd Gminy i gminne jednostki organizacyjne. Znaczącym pracodawcą w regionie są również jednostki oświatowe oraz miejskie obiekty sportowe. W Gościnnie nie ma dużych zakładów przetwórczych i przemysłowych. Wśród podmiotów prywatnych dominuje działalność związana z obróbką drewna oraz usługi. Największym zakładem przetwórczym na terenie miasta jest Zakład Mleczarski Arla Foods Sp. z o.o., który jest nowoczesnym zakładem produkcyjnym, który przerabia około 70 tys. ton mleka rocznie i zatrudnia 100 osób. Specjalizuje się w produkcji sera typu mozzarella. Średnio na dobę produkuje go około 16 ton i wysyła na rynek Polski oraz do takich krajów jak Niemcy, Wielka Brytania, Dania, Austria, Hiszpania i Grecja. Zakład należy do Grupy Polmlek, która jest trzecia pod względem wielkości sprzedaży w branży mleczarskiej w kraju, zatrudniająca ponad 3000 pracowników. Produkty Grupy powstają w 8 zakładach produkcyjnych. POLMLEK oferuje przekrój asortymentu nabiałowego m.in. sery, twarogi, sery topione, śmietany, jogurty, masła, mleko UHT, mleko w proszku, desery mleczne.

Kolejną ważną firmą prowadzącą działalność jest obszarze gminy jest Troton Sp. z o.o., która posiada 40-letnie doświadczenie w branży lakierniczej. Produkuje szeroką gamę produktów przeznaczonych do napraw pojazdów jeżdżących i pływających. Sprzedaje na 60 rynkach zagranicznych, eksportuje w dalekie zakątki Azji, a nawet Afryki. Wysoką jakość produktów zapewniają najlepsze technologie i surowce najnowszej generacji. Nad zautomatyzowanymi liniami produkcyjnymi czuwa wykwalifikowany i doświadczony Zespół. Marka TROTON to świat innowacji, zaawansowanych technologii i funkcjonalności.

Ponadto Hurtownia Wielobranżowa "ROJAN", która istnieje od 1992 roku. Firma jest wiodącym dystrybutorem wyrobów produkowanych przez czołowych producentów wyrobów mięsno - wędliniarskich w Polsce. Produkty oferowane przez hurtownię zdobyły uznanie milionów klientów w Polsce i poza jej granicami. Sukces jaki osiągnęli to wynik realizacji wytyczonych celów czyli sprzedaż produktów najwyższej jakości, dbałość o Klienta i jego potrzeby oraz postawienie na stały rozwój wszystkich działów firmy oraz pracowników. W odpowiedzi na wciąż rosnący popyt na produkty oferowane przez hurtownię stale poszerzana jest oferta handlowa o nowy asortyment oraz nowych producentów. W sprzedaży oferują zarówno mięso świeże, drób oraz wędliny pochodzące jedynie z zakładów spełniających najwyższe normy jakościowe oraz produkcyjne. FIRMA "ROJAN" spełniała najwyższe normy jakościowe wynikające z wdrażanego SYSTEM ZARZĄDZANIA JAKOŚCIĄ oraz HACCP.

Poniższa tabela wskazuje na nieznaczny spadek podmiotów wpisanych do rejestru REGON na 10 tys. ludności. Szczególnie jest to widoczne w 2012 roku. Od tamtego czasu, jak dane wskazują, liczba podmiotów systematycznie rośnie. Jednakże dane dotyczące jednostek nowo zarejestrowanych w rejestrze REGON wskazuje na zmienną sytuację w tym zakresie. Niestabilna sytuacja dotycząca nowo powstających działalności gospodarczych może



wskazywać na potencjalne problemy związane z brakiem zasobów finansowych mieszkańców Gminy oraz brakiem odpowiednich warunków technicznych, przestrzennych w Gminie.

**Tabela 15 Podmioty gospodarcze – wskaźniki dla Gminy Gościno**

Lata	podmioty wpisane do rejestru REGON na 10 tys. ludności	jednostki nowo zarejestrowane w rejestrze REGON na 10 tys. ludności	osoby fizyczne prowadzące działalność gospodarczą na 1000 ludności
2011	918	81	73
2012	857	69	67
2013	894	89	70
2014	893	73	70
2015	899	62	70

Źródło: Opracowanie własne na podstawie danych BDL GUS

Poniższe dane przedstawiają współczynnik przedsiębiorczości, który jest wynikiem stosunku liczby podmiotów w danej miejscowości do liczby mieszkańców tej samej miejscowości (liczba podmiotów / liczbę ludności = współczynnik przedsiębiorczości). Współczynnik poniżej średniej oznacza niską przedsiębiorczość mieszkańców.

**Tabela 16 Współczynnik przedsiębiorczości na terenie miejskim Gminy Gościno**

Lp.	Miejscowość Gościno ulice	Liczba ludności	Liczba podmiotów	Współczynnik przedsiębiorczości	Poniżej średniej - stan zły
1.	Bajkowa	14	0	0	tak
2.	Brylantowa	36	3	8,33	nie
3.	Bursztynowa	11	0	0	tak
4.	Cicha	28	0	0	tak
5.	Grunwaldzka	288	26	9,02	nie
6.	IV Dywizji Wojska Polskiego	597	71	11,89	nie
7.	Jagodowa	4	0	0	tak
8.	Kasztanowa	1	0	0	tak
9.	Karlińska	102	2	1,96	tak





LOKALNY PROGRAM REWITALIZACJI  
GMINY GOŚCINO



10.	Kolejowa	79	0	0	tak
11.	Kołobrzaska	45	2	4,44	nie
12.	Kościelna	55	0	0	tak
13.	Kościuszki	48	3	6,25	nie
14.	Krótką	32	0	0	tak
15.	Kwiatowa	9	0	0	tak
16.	Lipowa	147	5	3,4	nie
17.	Lubkowicka	136	2	1,47	tak
18.	Malinowa	11	2	18,18	nie
19.	Matejki	20	0	0	tak
20.	Mickiewicza	56	0	0	tak
21.	Mołtowska	91	3	3,29	nie
22.	Muzyczna	6	0	0	tak
23.	Ogrodowa	12	2	16,66	nie
24.	Osiedlowa	3	0	0	tak
25.	Prywatna	22	0	0	tak
26.	Rolna	23	4	16,66	nie
27.	Różana	6	0	0	tak
28.	Rubinowa	21	1	4,71	nie
29.	Spokojna	26	0	0	tak



30.	Spółdzielcza	44	0	0	tak
31.	Szafirowa	78	3	3,84	nie
32.	Świdwińska	2	0	0	tak
33.	Tęczowa	4	0	0	tak
34.	Torowa	352	0	0	tak
35.	Wyspiańskiego	39	3	7,69	nie
36.	Złota	13	0	0	tak
		<b>2461</b>	<b>132</b>	2,29	

Źródło: Opracowanie własne na podstawie danych z Gminy Gościno

Powyższe dane pokazują, że wskaźnik przedsiębiorczości wskazujący poniżej średniej występuje na większości ulic w Mieście Gościno. Taka sytuacja nie sprzyja kształtowaniu postaw przedsiębiorczych wśród mieszkańców. Przyczyny takiego zjawiska mogą być wielorakie: trudności w rozumieniu przepisów prawa, zbyt niska motywacja do prowadzenia własnej działalności gospodarczej, trudności w uzyskaniu dofinansowania, a także brak wiedzy na temat zakładania i prowadzenia działalności gospodarczej. Ważne jest, aby w działaniach rewitalizacyjnych móc wykorzystać potencjał miasta do stworzenia odpowiednich warunków dla zakładania i prowadzenia działalności gospodarczej – bliski dostęp do bankowości, administracji a także dostosowanie odpowiednie pomieszczeń i obiektów dla przedsiębiorczości. Poniżej zostanie przedstawione zestawienie danych terenu wiejskiego Gminy.

**Tabela 17 Współczynnik przedsiębiorczości na terenie wiejskim Gminie Gościno**

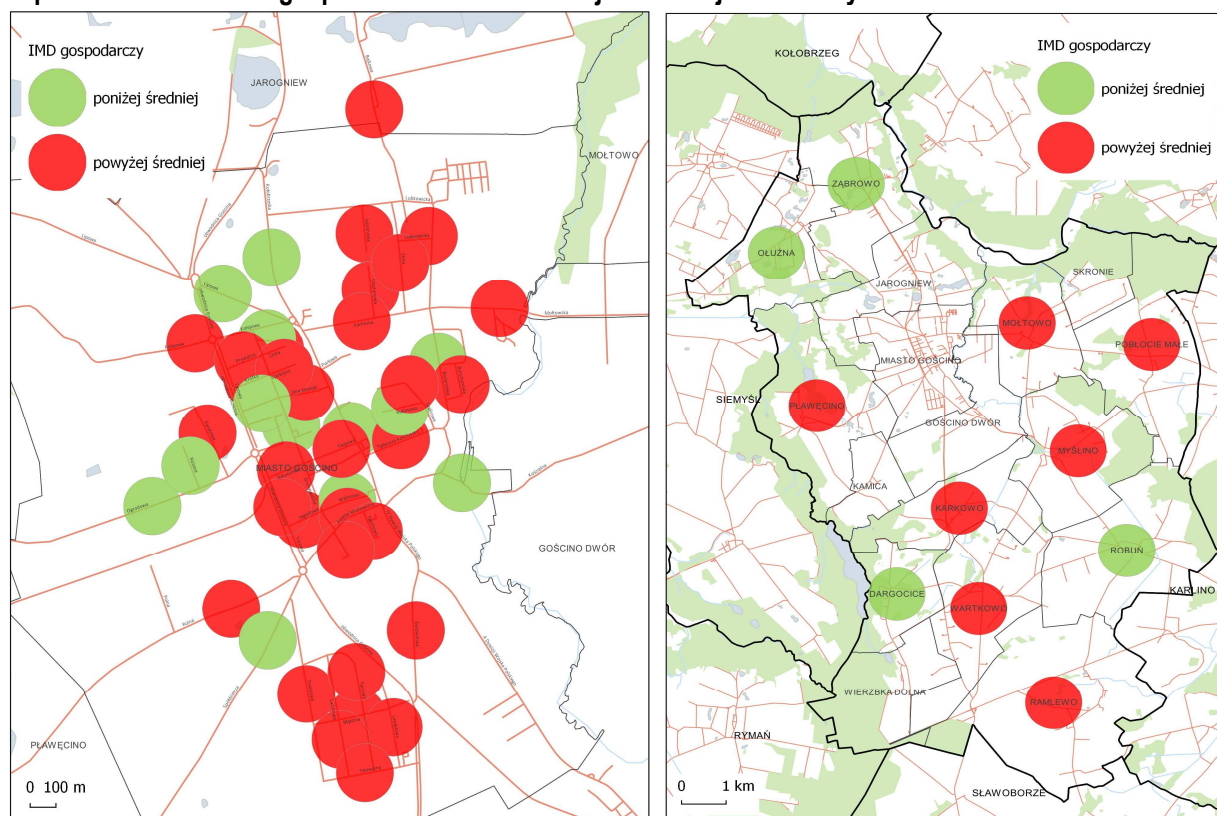
Lp.	Miejscowość	Liczba ludności	liczba podmiotów	Współczynnik przedsiębiorczości	Poniżej średniej - stan zły
1	Dargocice	170	7	4,11	nie
2	Karkowo	97	2	2,06	tak
3	Mołtowo	153	2	1,3	tak
4	Myślino	134	1	0,74	tak
5	Oluzna	254	9	3,54	nie
6	Pławęcino	236	6	2,54	tak



7	Poblocie Małe	228	7	3,07	tak
8	Ramlewo	269	7	2,6	tak
9	Robuń	388	29	7,24	nie
10	Wartkowo	345	8	2,31	tak
11	Ząbrowo	219	20	9,13	nie
		<b>2 493</b>	<b>98</b>	średnia 3.51	

Źródło: Opracowanie własne na podstawie danych z Gminy Gościno

### Mapa 2 Uwarunkowania gospodarcze na terenie miejskim i wiejskim Gminy Gościno



Współczynnik poniżej średniej występujący w określonej jednostce może przyczyniać się do zmniejszania atrakcyjności danego terenu jako terenu znaczącego do zamieszkania. Skutkiem takiego zjawiska może też być odpływ młodych ludzi do większych miejscowości w celu szukania pracy i stylu życia o lepszej jakości. Natomiast przyczyną takiego stanu, co jest wysoce prawdopodobne, mogą być trudne warunki związane z takimi czynnikami jak zły stan dróg, trudności w komunikacji drogowej, a także trudności w relacjach interpersonalnej. Istnieje potrzeba stworzenia odpowiedniej przestrzeni, która umożliwiłaby rozwój przedsiębiorczości, między innymi w zakresie usług i handlu. Ponadto wydaje się, że aby odpowiednio wykorzystać przestrzeń na rzecz działalności gospodarczej należy również w ramach działań rewitalizacyjnych przeprowadzić działania, szkolenia, w ramach których mieszkańcy mogliby otrzymywać informacje na temat podstaw przedsiębiorczości oraz porady na temat prowadzenia działalności



gospodarczej. Można przypuszczać, że wiedza zdobyta w ramach takich działań przyczyni się do zwiększania motywacji do zakładania własnych firm, a tym samym przyczyni się również do tworzenia nowych miejsc pracy

Dodatkowo ważne jest, aby tereny i budynki, które mogą przyczynić się do wzrostu atrakcyjności Gminy, objąć działaniami rewitalizacyjnymi, co doprowadzi jednocześnie do zwiększenia się potencjału gospodarczego, jakim rewitalizowany teren bądź też budynek dysponuje. Do takiej działalności można by również zaliczyć działalność turystyczną i agroturystyczną związaną z historycznymi walorami danej przestrzeni. W celu wzmocnienia tożsamości lokalnej należy w ramach działań na rzecz uwarunkowań gospodarczych stworzyć lokalnym wytwórcom, rolnikom możliwość sprzedaży swoich wyrobów, plonów, produktów w specjalnie do tego stworzonym miejscu. Z jednej strony przyczynia się takie działania do wzmocnienia postaw przedsiębiorczych, z drugiej strony znajomość produktów lokalnych oraz wiedza na temat ich lokalnej dostępności sprawia, że mieszkańcy chętnie sami wspierają lokalnych przedsiębiorców i rolników. W ten sposób jest budowane poczucie „marki własnej”, świadomości wyjątkowości Gminy ze względu na swoistość własnej produkcji.

W przyszłości rozwinięta przedsiębiorczość może przyczynić się do pogłębienia się poczucia przynależności mieszkańców do miejsca zamieszkania a tym samym zwiększy się prawdopodobieństwo, że młode osoby chętniej będą chciały pozostać na terenie Gminy i być może samodzielnie prowadzić własną działalność gospodarczą.

### Analiza uwarunkowań środowiskowych

Analizując dane dotyczące zmieszanych odpadów zebranych w ciągu roku można zauważyć, że zwiększa się liczba odpadów w tonach ogółem a tym samym zwiększa się liczba kilogramów przypadająca na jednego mieszkańca i co za tym idzie również spada liczba odpadów z gospodarstw domowych przypadających na jednego mieszkańca. Szczególnie wyraźnie wzrosty te widać w 2015 roku w każdej analizowanej zmiennej. W kontekście działań rewitalizacyjnych należy zwrócić na te kwestię również szczególną uwagę, ponieważ funkcjonowanie w środowisku zaśmieconym sprawia, że może obniżyć się motywacja do aktywizacji mieszkańców w zakresie działań na rzecz gminy i miasta, ponieważ istnieje prawdopodobieństwo, że chętniej zadamy o środowisko, które jest już w jakimś stopniu zadbane. Daje to poczucie sprawstwa, dzięki któremu wzrasta motywacja do dalszych działań. Malejąca liczba odpadów może świadczyć o rozbudowanej świadomości ekologicznej, co może stanowić dobry zasób, który może być wykorzystany w działaniach rewitalizacyjnych w Gminie.

Tabela 18 Zmieszane odpady w ciągu roku (ogółem) dla Gminy Gościno

Lata	Zmieszane odpady zebrane w ciągu roku		
	Ogółem w tonach	Na 1 mieszkańca w kilogramach	Z gospodarstw domowych Na 1 mieszkańca w kilogramach
2011	692,64	132,9	88,7
2012	699,44	133,8	91,4
2013	778,14	147,6	105,8
2014	907,16	173,5	139,2
2015	964,87	185,9	145,3

Źródło: Opracowanie własne na podstawie danych BDL GUS

Na obszarze gminy nie zaobserwowano znacznego stopnia negatywnych uwarunkowań wpływających na stan środowiska, a kluczowe dla dane w obszarze stopnia oddziaływania na środowisko zostały przedstawione w poniższych analizach.

W 2015 roku powstał dokument „Plan Gospodarki Niskoemisyjnej dla Gminy Gościno 2015”, w którym opracowano zużycie energii dla Miasta i Gminy Gościno. Określono warunki dla roku bazowego 2013 roku dla zużycia energii i emisji gazów cieplarnianych. Przedstawiony dokument przynosi następujące wnioski: „Rok bazowy jest rokiem, w



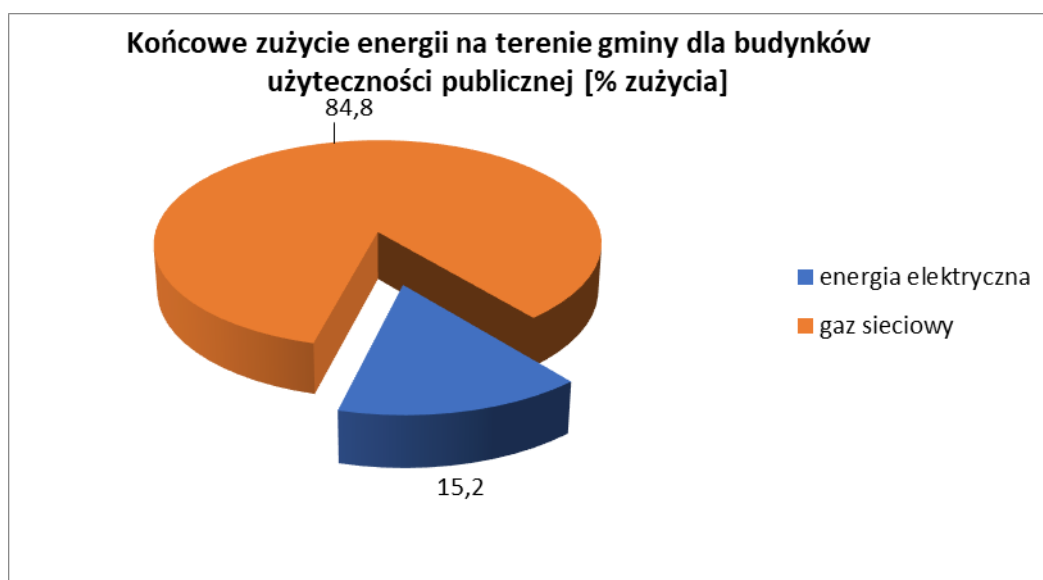
stosunku do którego władze lokalne będą się starały ograniczyć wielkość emisji CO<sub>2</sub> do roku 2020. Inwentaryzacją objęte zostały emisje gazów cieplarnianych wynikające ze zużycia energii finalnej w poszczególnych sektorach odbiorców na terenie gminy. Inwentaryzacja została przeprowadzona zgodnie z wytycznymi zawartymi w dokumencie „Jak opracować plan działań na rzecz zrównoważonej energii (SEAP)” Instytutu ds. Energii Wspólnego Centrum Badawczego oraz wytycznymi Narodowego Funduszu Ochrony Środowiska i Gospodarki Wodnej. Dla Gminy Gościno wyznaczono następujące sektory, dla których przeprowadzono analizę zużycia energii oraz emisji dwutlenku węgla:

- Budownictwo mieszkaniowe,
- Budynki użyteczności publicznej i transport gminny.
- Oświetlenie drogowe,
- Przedsiębiorstwa i usługi,
- Transport drogowy,
- Transport publiczny,
- Przemysł.

Całkowite zużycie energii we wszystkich sektorach w gminie wyniosło w roku 2013: 103 564,5MWh z czego aż 78 539MWh (prawie 77%) przypada na transport drogowy. Całkowita emisja CO<sub>2</sub> we wszystkich sektorach w gminie w roku 2013 wyniosła 30 115,8tCO<sub>2</sub>. Największy udział w łącznym bilansie emisji ma sektor transportu, który odpowiada za 67,6% całej emisji dwutlenku węgla w gminie. Jest to typowy obraz dla gmin z dużym ruchem tranzytowym. W przypadku Gminy Gościno można także mówić o dużym ruchu wewnętrznym, na drogach powiatowych i gminnych.<sup>10</sup> Emisja CO<sub>2</sub> jest efektem działalności w ramach transportu, który z jednej strony stanowi nieodłączny element rozwoju gospodarczego, z drugiej strony jest przyczyną wielu zagrożeń w obrębie uwarunkowań środowiskowych. Poniżej zostają przedstawione dane dla Gminy Gościno dotyczące liczby zmieszanych odpadów przypadających na liczbę mieszkańców Gminy.

Ponadto zużycie poszczególnych paliw oraz emisję CO<sub>2</sub> przedstawiają poniższe wykresy i tabele:

#### Wykres 10 Zużycie energii w obiektach użyteczności publicznej



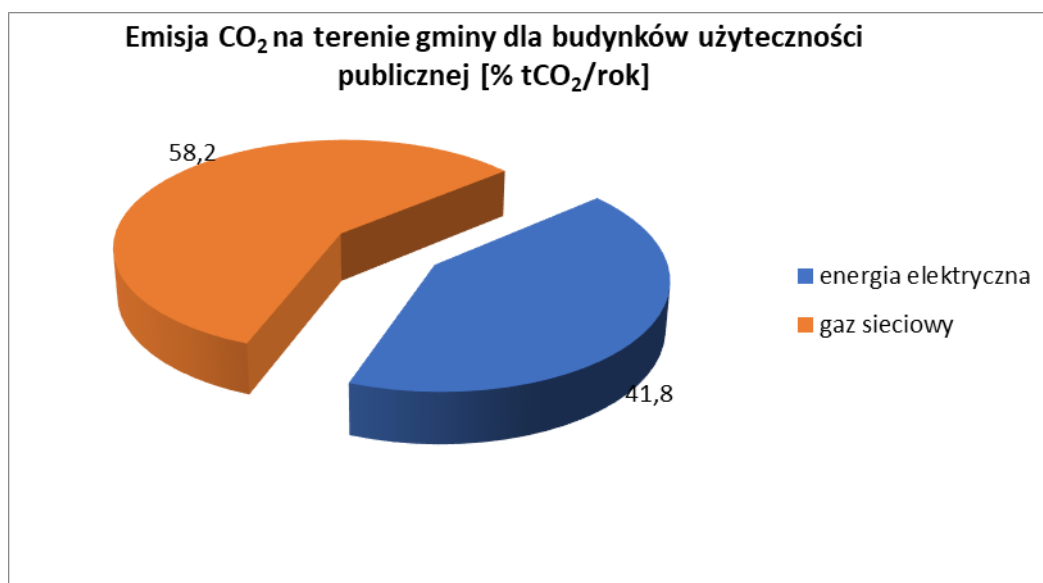
Źródło: Opracowanie własne na podstawie danych z Gminy Gościno

<sup>10</sup> Plan Gospodarki Niskoemisyjnej dla Gminy Gościno 2015



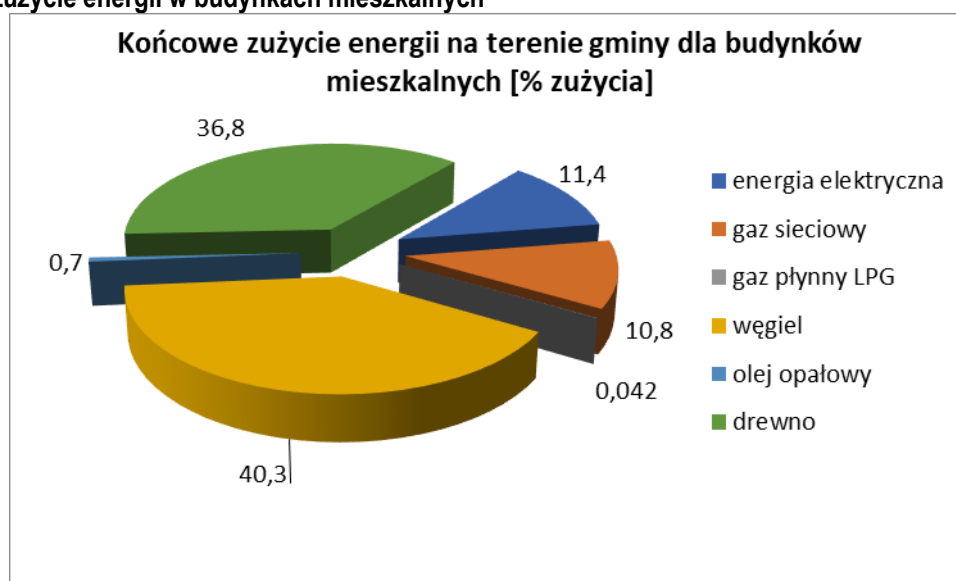
Analizując dane o zużyciu energii w obiektach użyteczności publicznej, należy zwrócić uwagę, iż są one ogrzewane dwoma rodzajami paliw, a mianowicie energią elektryczną oraz gazem sieciowym. Oznacza to, iż obiekty użyteczności publicznej można zakwalifikować do podmiotów o niskim wpływie na skażenie środowiska, ponieważ są ogrzewane paliwami uznawanymi za ekologiczniejsze niż opał stały. Gaz sieciowy pomimo mniejszej skali dostępności w obiektach użyteczności publicznej wpływa znacznie w wyższym stopniu procentowym (w ujęciu proporcjonalnym) na emisję dwutlenku węgla niż energia elektryczna co wynika z ogrzewania gazem budynków większych kubaturowo oraz częściej wykorzystywanych w realizacji działalności instytucji użyteczności publicznej.

**Wykres 11 Emisja CO<sub>2</sub> przez budynki użyteczności publicznej**



Źródło: Opracowanie własne na podstawie danych z Gminy Gościno

**Wykres 12 Zużycie energii w budynkach mieszkalnych**



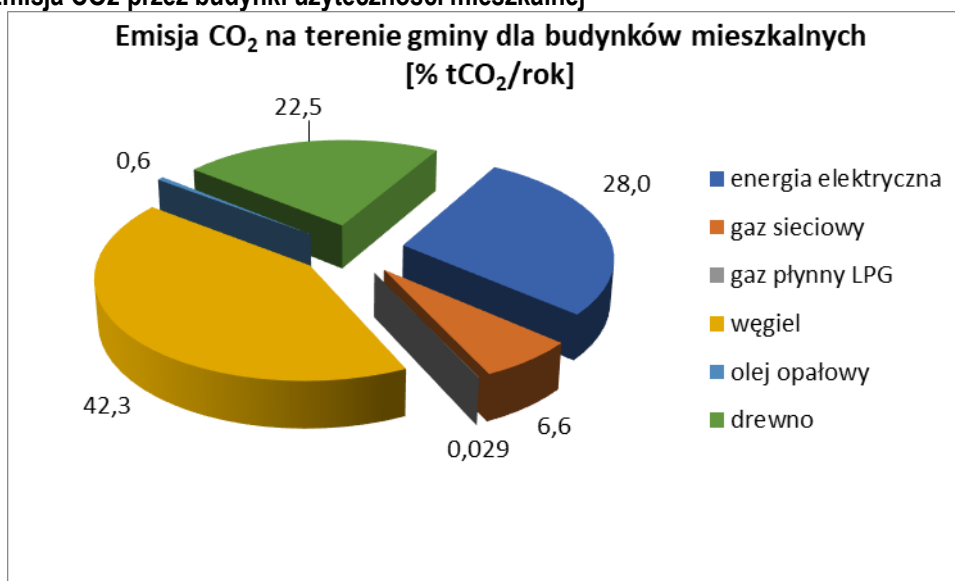
Źródło: Opracowanie własne na podstawie danych z Gminy Gościno



Zużycie energii w budynkach mieszkalnych jest bardziej zróżnicowane i do najbardziej powszechnych zalicza się paliwa stałe, takie jak węgiel oraz drewno. Niniejsze paliwa uznawane są za mniej sprzyjające środowisku naturalnemu, co wpływa na większe skażenie środowiska i możliwość wystąpienia większego stężenia substancji szkodliwych niż w przypadku wykorzystywania paliwa gazowego, ogrzewania elektrycznego. W strukturze ogrzewania budynków jedynie w 20% budynków mieszkalnych wykorzystuje się ogrzewanie bardziej przyjazne środowisku. Węgiel odpowiada również w gminie za największą emisję CO<sub>2</sub> i wraz z drewnem odpowiadają za ponad 65% emisji dwutlenku węgla.

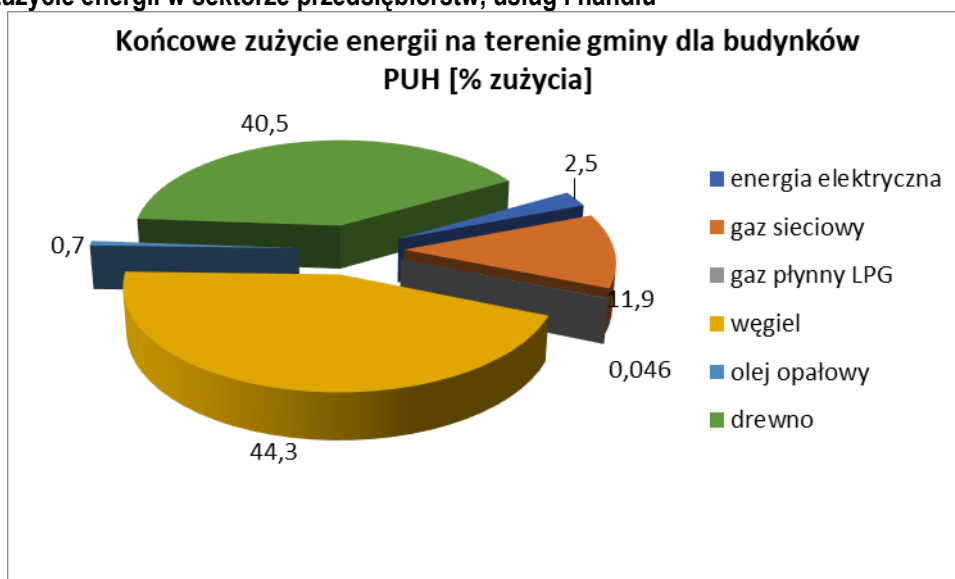
Należy podkreślić, iż procentowo udział węgla jest największy w ramach ogrzewania przedsiębiorstw, zakładów usługowych i obiektów handlowych, a w najmniejszym stopniu wykorzystywana jest do tego celu energia elektryczna.

**Wykres 13 Emisja CO<sub>2</sub> przez budynki użyteczności mieszkalnej**



Źródło: Opracowanie własne na podstawie danych z Gminy Gościno

**Wykres 14 Zużycie energii w sektorze przedsiębiorstw, usług i handlu**

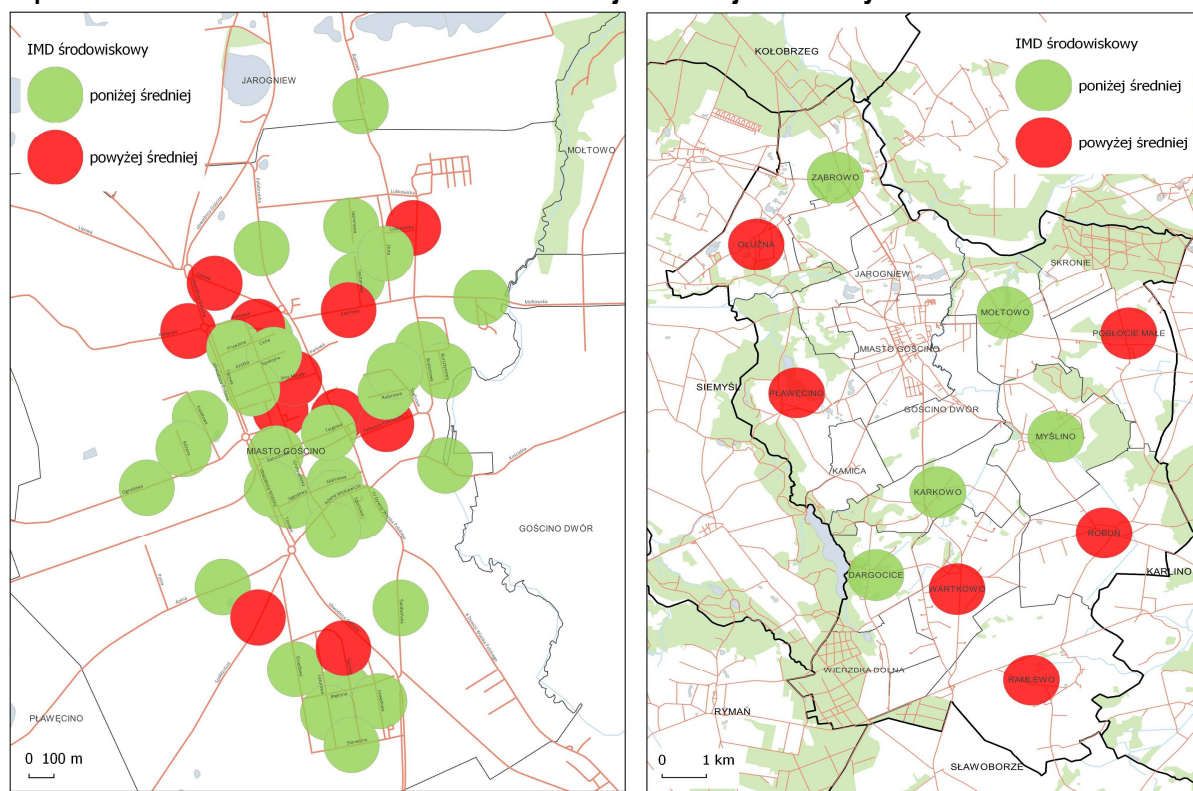


Źródło: Opracowanie własne na podstawie danych z Gminy Gościno



Mieszkańcy w badaniu ankietowym zostali poproszeni o przedstawienie najbardziej zagrożonych obszarów między innymi zanieczyszczeniem środowiska. **Najwięcej wskazań ze względu na problemy związane z zanieczyszczeniem środowiska uzyskał obszar, do którego zaliczono m. Ołużną.** Należy w procesie rewitalizacji szczególnie położyć nacisk na zaangażowanie społeczności w propagowanie wiedzy na temat ekologii oraz stworzyć im warunki do poznania najważniejszych zasad dbania o środowisko jak i także zwrócić im uwagę na konsekwencje zaniedbywania kwestii ochrony środowiska dla społeczności lokalnej. Istnieje potrzeba w ramach działań rewitalizacyjnych przekształcenia terenów Gminy w taki sposób, aby uświadomić mieszkańcom walory przyrodnicze ich miejsca zamieszkania. Z jednej strony zwiększy to atrakcyjność terenów i przyciągnie inwestorów i turystów, z drugiej strony, co wydaje się ważne, zwiększy to wśród mieszkańców świadomość ekologiczną i przyczyni się również do kształtowania postaw proekologicznych polegających między innymi na dbaniu o potencjał przyrodnicze miejsca zamieszkania. To z kolei może przyczynić się do zwiększania poczucia przynależności do społeczności lokalnej oraz rozwijania pozytywnego wizerunku Gminy dla zewnętrznego odbiorcy działań Gminy.

**Mapa 3 Uwarunkowania środowiskowe na terenie miejskim i wiejskim Gminy Gościno**



### Analiza uwarunkowań przestrzenno - funkcjonalnych

Uwarunkowania przestrzenno – funkcjonalne będą analizowane pod kątem dostępności sieci gazowej oraz dostępności obiektów sportowych. Analizując potencjały w zakresie rozwiązań przestrzenno- funkcjonalnych należy zwrócić uwagę na najcenniejsze elementy historycznego krajobrazu kulturowego Gminy Gościno objętymi ochroną lub projektowanymi do ochrony w ramach studium, do których należą m.in. średniowieczna metryka wsi, ze wzmiankami pisanyymi od XIII wieku, zespoły rezydencjonalno-parkowo-folwarczne, z licznymi przykładami obiektów oraz obszarów, wpisanych do rejestru zabytków: pałace, dwory, parki, podwórza folwarczne, cmentarze po ewangelickie, ze starodrzewem i elementami sakralnymi itp. Przeprowadzając analizę uwarunkowań przestrzenno-funkcjonalnych należy zwrócić uwagę na dostępność obiektów sportowych, rozróżniając obszar wiejski od miejskiego w zakresie oceny możliwości wykorzystania obiektów przez mieszkańców. Odnosząc się do obszaru miejskiego dostrzegalne jest bezpośrednio zlokalizowanie obiektów sportowych w okolicach centrum Gościna, czyli przy ulicy Kościuszki oraz Matejki. Jednakże mieszkańcy obszarów w promieniu jednego kilometra również mogą korzystać z





niniejszych obiektów, dlatego należy wskazać, iż dostępność do obiektów sportowych dotyczy większej liczby osób zamieszkujących pozostałe ulice. Szczegółowa analiza została przeprowadzona w poniższej tabeli. Odnosząc się do obszaru wiejskiego kluczowe jest zwrócenie uwagi na to, iż brak dostępu do obiektu na terenie danej miejscowości warunkuje brak dostępności wszystkich mieszkańców danej miejscowości. Podsumowując należy wskazać, iż przy przyjęciu takich założeń przeprowadzono analizę uwarunkowań przestrzenno-funkcjonalnych.

**Tabela 19 Uwarunkowania przestrzenno – funkcjonalne na terenie miejskim Gminy Gościno**

Lp.	Miejscowość Gościno ulice	Liczba ludności	Dostępność sieci gazowej	Dostępność lub zły stan obiektów sportowych (stadionów, hal sportowych, basenów, boisk itp.)
1.	Bajkowa	14	brak	brak
2.	Brylantowa	36	brak	Obiekty sportowe są dostępne
3.	Bursztynowa	11	brak	brak
4.	Cicha	28	jest	brak
5.	Grunwaldzka	288	jest	brak
6.	IV Dywizji Wojska Polskiego	597	jest	Obiekty sportowe są dostępne
7.	Jagodowa	4	brak	brak
8.	Kasztanowa	1	brak	Obiekty sportowe są dostępne
9.	Karlińska	102	brak	Obiekty sportowe są dostępne
10.	Kolejowa	79	brak	Obiekty sportowe są dostępne
11.	Kołobrzaska	45	jest	Obiekty sportowe są dostępne
12.	Kościelna	55	jest	Obiekty sportowe są dostępne
13.	Kościuszki	48	jest	Obiekty sportowe są dostępne
14.	Krótką	32	brak	Obiekty sportowe są dostępne
15.	Kwiatowa	9	brak	brak



16.	Lipowa	147	jest	Obiekty sportowe są dostępne
17.	Lubkowicka	136	brak	Obiekty sportowe są dostępne
18.	Malinowa	11	brak	Obiekty sportowe są dostępne
19.	Matejki	20	jest	Obiekty sportowe są dostępne
20.	Mickiewicza	56	jest	Obiekty sportowe są dostępne
21.	Mołtowska	91	brak	brak
22.	Muzyczna	6	brak	brak
23.	Ogrodowa	12	brak	brak
24.	Osiedlowa	3	brak	brak
25.	Prywatna	22	brak	brak
26.	Rolna	23	brak	brak
27.	Różana	6	brak	brak
28.	Rubinowa	21	brak	Obiekty sportowe są dostępne
29.	Spokojna	26	brak	brak
30.	Spółdzielcza	44	brak	brak
31.	Szafirowa	78	brak	Obiekty sportowe są dostępne
32.	Świdwińska	2	brak	brak
33.	Tęczowa	4	brak	brak
34.	Torowa	352	brak	Obiekty sportowe są dostępne
35.	Wyspiańskiego	39	jest	Obiekty sportowe są dostępne



36.	Złota	13	brak	Obiekty sportowe są dostępne
	razem	<b>2461</b>		

Źródło: Opracowanie własne na podstawie danych z Gminy Gościno

**Tabela 20 Uwarunkowania przestrzenno – funkcjonalne na terenie miejskim Gminy Gościno**

Lp.	Miejscowość Gościno ulice	Liczba ludności	Dostępność sieci gazowej	Dostępność lub zły stan obiektów sportowych (stadionów, hal sportowych, basenów, boisk itp.)	małe IMD
1.	Bajkowa	14	0	0	7
2.	Brylantowa	36	0	1	4
3.	Bursztynowa	11	0	0	7
4.	Cicha	28	1	0	4
5.	Grunwaldzka	288	1	0	4
6.	IV Dywizji Polskiego Wojska	597	1	1	2
7.	Jagodowa	4	0	0	7
8.	Kasztanowa	1	0	1	4
9.	Karlińska	102	0	1	4
10.	Kolejowa	79	0	1	4
11.	Kołobrzeska	45	1	1	2
12.	Kościelna	55	1	1	2
13.	Kościuszki	48	1	1	2
14.	Krótką	32	0	1	4



LOKALNY PROGRAM REWITALIZACJI  
GMINY GOŚCINO



15.	Kwiatowa	9	0	0	7
16.	Lipowa	147	1	1	2
17.	Lubkowicka	136	0	1	4
18.	Malinowa	11	0	1	4
19.	Matejki	20	1	1	2
20.	Mickiewicza	56	1	1	2
21.	Mołtowska	91	0	0	7
22.	Muzyczna	6	0	0	7
23.	Ogrodowa	12	0	0	7
24.	Osiedlowa	3	0	0	7
25.	Prywatna	22	0	0	7
26.	Rolna	23	0	0	7
27.	Różana	6	0	0	7
28.	Rubinowa	21	0	1	4
29.	Spokojna	26	0	0	7
30.	Spółdzielcza	44	0	0	7
31.	Szafirowa	78	0	1	4
32.	Świdwińska	2	0	0	7
33.	Tęczowa	4	0	0	7
34.	Torowa	352	0	1	4



35.	Wyspiańskiego	39	1	1	2
36.	Złota	13	0	1	4

Źródło: Opracowanie własne na podstawie danych z Gminy Gościno

**Metodologia liczenia Index of Multiple Deprivation: 3 punkty (kolor czerwony), a za każdy kolejny obszar oznaczony na czerwono dodatkowy jeden punkt, czyli odpowiednio: 1 obszar (3 punkty), 2 obszary (3 punkty + 4), 3 obszary (3 punkty + 4 + 5). Obszary oznaczone na inne kolory - 1 punkt (kolor zielony).** Obszary zaznaczone w tabeli na czerwono to obszary najbardziej zagrożone pod względem uwarunkowań przestrzenno – funkcjonalnych. Wyprowadzono ze wszystkich analizowanych pod względem analizowanych uwarunkowań małe IMD, dzięki czemu można wyróżnić obszary szczególnie zagrożone (małe IMD 7).

Dostępność sieci gazowej wskazuje na możliwość zabezpieczenia podstawowych potrzeb dotyczących codziennego funkcjonowania. Brak lub niski wskaźnik dostępności sieci może przyczynić się gorszej jakości życia mieszkańca na każdym jego poziomie – brak zabezpieczenia potrzeb podstawowych powoduje niemożność zaspakajania potrzeb wyższego rzędu. Natomiast niski wskaźnik dostępności obiektów sportowych może przyczynić się do trudności w integracji społeczności lokalnej oraz trudności do aktywizacji różnych kategorii społecznych, szczególnie tych zagrożonych wykluczeniem społecznym, czyli m. in. osoby starsze i bezrobotne. Brak miejsc spotkań o charakterze sportowym integrujących społeczność lokalną odbiera możliwość wprowadzania działań poprawiających jakość życia mieszkańców Gminy. Poniżej zostanie przedstawione zestawienie danych dla terenu wiejskiego Gminy Gościno.

**Tabela 21 Uwarunkowania przestrzenno – funkcjonalne na terenie wiejskim Gminy Gościno**

Lp.	Miejscowość	Liczba ludności	Dostępność sieci gazowej	Dostępność lub zły stan obiektów sportowych (stadionów, hal sportowych, basenów, boisk itp.)
1	Dargocice	170	brak	Zespół boisk przy świetlicy
2	Karkowo	97	brak	brak
3	Mołtowo	153	brak	Zespół boisk przy świetlicy
4	Myślino	134	brak	Zespół boisk przy świetlicy
5	Ołuźna	254	jest	Zespół boisk przy świetlicy
6	Pławęcino	236	brak	Zespół boisk przy świetlicy
7	Pobłocie Małe	228	brak	Zespół boisk przy świetlicy
8	Ramlewo	269	brak	Zespół boisk przy świetlicy



9	Robuń	388	jest	orlik przy Szkole podstawowej w Robuniu oraz plac zabaw
10	Wartkowo	345	brak	Zespół boisk przy świetlicy
11	Ząbrowo	219	jest	Zespół boisk przy świetlicy
		<b>2 493</b>		

Źródło: Opracowanie własne na podstawie danych z Gminy Gościno

**Tabela 22 Uwarunkowania przestrzenno – funkcjonalne na terenie wiejskim Gminy Gościno**

Lp.	Miejscowość	Liczba ludności	Dostępność sieci gazowej	Dostępność lub zły stan obiektów sportowych (stadionów, hal sportowych, basenów, boisk itp.)	małe IMD
1	Dargocice	170	0	1	4
2	Karkowo	97	0	0	7
3	Mołtowo	153	0	1	4
4	Myślino	134	0	1	4
5	Olužna	254	1	1	2
6	Pławęcino	236	0	1	4
7	Pobłocie Małe	228	0	1	4
8	Ramlewo	269	0	1	4
9	Robuń	388	1	1	2
10	Wartkowo	345	0	1	4
11	Ząbrowo	219	1	1	2
		<b>2 493</b>			

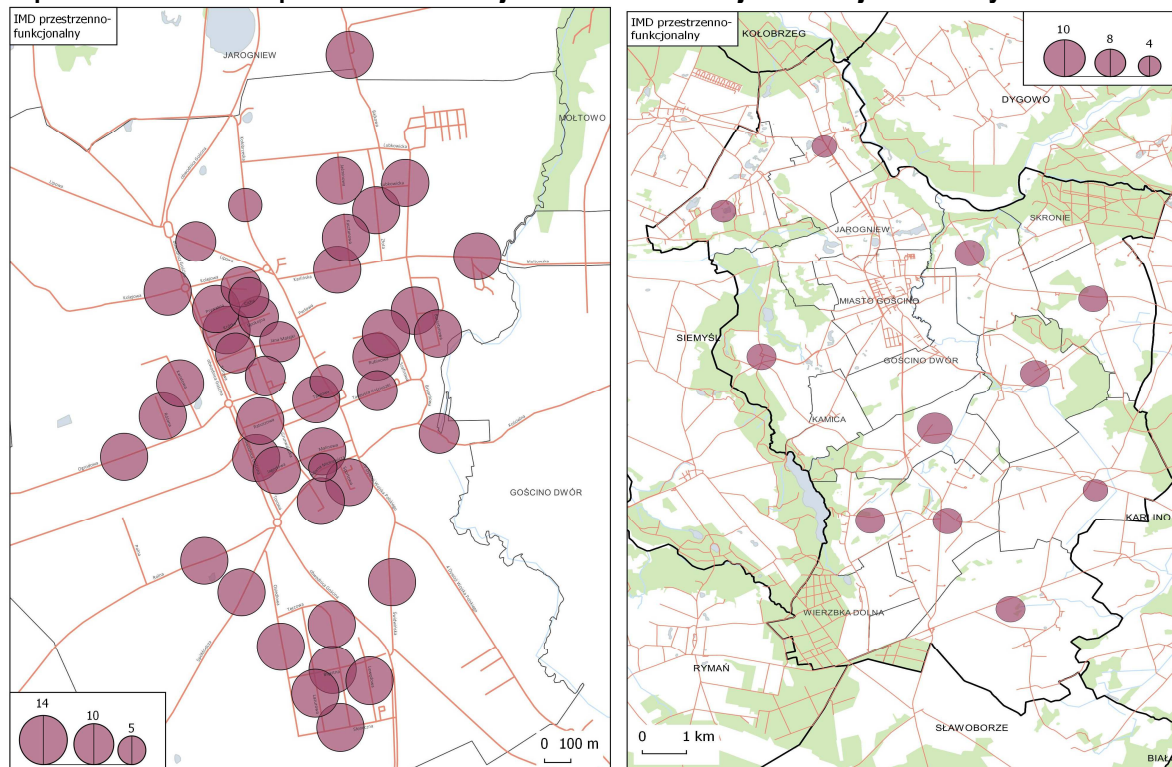
Źródło: Opracowanie własne na podstawie danych z Gminy Gościno

**Metodologia liczenia Index of Multiple Deprivation: 3 punkty (kolor czerwony), a za każdy kolejny obszar oznaczony na czerwono dodatkowy jeden punkt, czyli odpowiednio: 1 obszar (3 punkty), 2 obszary (3 punkty)**



+ 4), 3 obszary (3 punkty + 4 + 5). Obszary oznaczone na inne kolory - 1 punkt (kolor zielony). Obszary zaznaczone w tabeli na czerwono to obszary najbardziej zagrożone pod względem uwarunkowań przestrzenno – funkcjonalnych. Wyprowadzono ze wszystkich analizowanych pod względem analizowanych uwarunkowań małe IMD, dzięki czemu można wyróżnić obszary szczególnie zagrożone (małe IMD 10).

#### Mapa 4 Uwarunkowania przestrzenno-funkcjonalne na terenie miejskim i wiejskim Gminy Gościno



Analizując powyższe zestawienia nasuwa się potrzeba działań rewitalizacyjnych, w ramach których należy skupić się wokół następujących kwestii, które wynikają z diagnozy:

- Ponadto ważne jest też, aby wspierać postawy prospołeczne i proekologiczne i zapewnić w ramach działań rewitalizacyjnych ich rozwijanie poprzez stworzenie możliwości mieszkańcom dbania o środowisko i zwierzęta, czyli na przykład stworzenie na terenie Gminy odpowiedniej przestrzeni dla zwierząt domowych – pupilów i ich właścicieli, gdzie będą mogli razem spędzać wolny czas przy wspólnej zabawie. Wpływa to również na kształtowanie postaw dbania o środowisko i zwierzęta wśród dzieci - dzieci obserwując dorosłych dbających o swoje zwierzęta same uczą się właściwego traktowania zwierząt oraz potrzeby w przyszłości zapewniania im odpowiednich warunków do zdrowego funkcjonowania.
- Istotna jest również potrzeba rozwijania postaw prozdrowotnych poprzez wspieranie aktywności sportowej mieszkańców, do czego niezbędna jest odpowiednia przestrzeń i warunki przestrzenno – funkcjonalne, o które należy zadbać w ramach działań rewitalizacyjnych. Dzięki odpowiednim warunków i przystosowanej przestrzeni będzie możliwy rozwój działalności sportowej mieszkańców, w ramach klubów sportowych, szczególnie tych, do których przynależą dzieci i młodzież. Ponadto warunki, dzięki którym możliwe są treningi przyczyniają się bezpośrednio do osiągania lepszych efektów w ramach cyklicznych zawodów, a tym samym wpływa pozytywnie na wizerunek Gminy w oczach zewnętrznego odbiorcy działań Gminy. Dodatkowo wśród mieszkańców wzrasta poczucie „lokalnej dumy” wynikającej ze zdobytych sukcesów sportowych mieszkańców Gminy, co bezpośrednio przyczynia się do wzrostu poczucia przynależności do miejsca zamieszkania.



### Analiza uwarunkowań technicznych

Dane dotyczące uwarunkowań technicznych dotyczą liczby budynków mieszkalnych wybudowanych przed 1966 rokiem, rodzaju i nawierzchni dróg oraz obiektów zabytkowych na terenie miejskim Gminy. Pod względem niniejszych uwarunkowań konieczne jest również skoncentrowanie uwagi na połączeniach komunikacyjnych oraz drogach wojewódzkich. Przez gminę przebiega droga krajowa numer 6, z której następuje rozgałęzienie na drogę wojewódzką numer 162, pełniącą bardzo ważną rolę w komunikacji mieszkańców oraz turystów z Kołobrzegiem. W okresie wakacyjnym niniejsza droga pełni bardzo ważną funkcję w kierowaniu ruchu turystów.

Analizując stałe połączenia komunikacji publicznej, należy podkreślić, iż mieszkańcy gminy posiadają najlepiej rozwinięte połączenie z Kołobrzegiem, ale również za pośrednictwem komunikacji autobusowej mogą udać się do Białogardu, Połczyna Zdroju, Świdwina, Sławoborza i Szczecinka. Mieszkańcy miejscowości Ramlewo, Dargocice, Robuń, Myślino posiadają bezpośrednie połączenie komunikacji autobusowej z stolicą gminy – Gościnem.

Poniższa tabela przedstawia wartości nadane poszczególnym typom dróg w celu obliczenia małego IMD.

**Tabela 23 Uwarunkowania techniczne na terenie miejskim Gminy Gościno**

Lp.	Miejscowość Gościno ulice	Liczba ludności	Postępująca dewastacja obiektów - obiekty zabytkowe w ewidencji lub rejestrze	Udział budynków wybudowanych przed 1966r.	Rodzaj nawierzchni / stan drogi - utwardzona/ nieutwardzona
1.	Bajkowa	14	0	brak	500m-szutrowa, stan dobry
2.	Brylantowa	36	0	brak	500m - asfalt, stan b. zły
3.	Bursztynowa	11	0	brak	400m - gruntowa , stan b. zły
4.	Cicha	28	0	zabudowa popegeerowska, poniemecka	400m - polbruk, stan b.dobry
5.	Grunwaldzka	288	0	zabudowa popegeerowska, poniemecka	1250m - asfalt, stan średni
6.	IV Dywizji Wojska Polskiego	597	0	zabudowa popegeerowska , poniemecka	1km - asfalt, w trakcie remontu
7.	Jagodowa	4	0	brak	130m - płyty betonowe, stan b. zły





8.	Kasztanowa	1	0	brak	350m - gruntowa , stan zły
9.	Karlińska	102	0	zabudowa poniemiecka	400m - asfalt, stan b. zły
10.	Kolejowa	79	0	zabudowa poniemiecka	570m - asfalt, stan bardzo zły
11.	Kołobrzeska	45	0	zabudowa poniemiecka	280m - asfalt, stan średni
12.	Kościelna	55	2	zabudowa poniemiecka	640m – polbruk, droga wyremontowana
13.	Kościuszki	48	0	zabudowa popegeerowska	275m - asfalt, stan średni
14.	Krótką	32	0	zabudowa popegeerowska	350m - polbruk, stan b. dobry
15.	Kwiatowa	9	0	brak	540m-grunt, stan b. zły
16.	Lipowa	147	0	zabudowa popegeerowska	450m -grunt, stan zły
17.	Lubkowicka	136	0	zabudowa popegeerowska	350m - asfalt, stan b. dobry
18.	Malinowa	11	0	brak	700m - gruntowa , stan b. zły
19.	Matejki	20	0	zabudowa popegeerowska , poniemiecka	190m - asfalt, stan zły
20.	Mickiewicza	56	0	brak	800m - asfalt, stan b.zły
21.	Mołtowska	91	0	zabudowa poniemiecka,	900m - asfalt, stan b. zły
22.	Muzyczna	6	0	brak	400m - asfalt, stan dobry
23.	Oгородowa	12	0	brak	700m-grunt, stan b. zły
24.	Osiedlowa	3	0	zabudowa popegeerowska	650m - asfalt ,stan zły
25.	Prywatna	22	0	zabudowa popegeerowska	300m - polbruk, stan b. dobry
26.	Rolna	23	0	zabudowa popegeerowska	450m - gruntowa, stan b.zły
27.	Różana	6	0	brak	500m - gruntowa, stan b. zły



28.	Rubinowa	21	0	brak	450m - asfalt, stan b. dobry
29.	Spokojna	26	0	brak	650m - polbruk, stan b. dobry
30.	Spółdzielcza	44	0	zabudowa popegeerowska	1100m - asfalt, stan zły
31.	Szafirowa	78	0	brak	900m - asfalt, stan b. dobry
32.	Świdwińska	2	0	zabudowa po niemiecka	800m - asfalt, droga w trakcie remontu
33.	Tęczowa	4	0	brak	300m - asfalt, stan b. zły
34.	Torowa	352	0	zabudowa poniemiecka	950m - asfalt, stan bardzo zły
35.	Wyspiańskiego	39	0	zabudowa poniemiecka	150m - asfalt, stan zły
36.	Złota	13	0	brak	300m - gruntowa, stan b.zły
	razem	<b>2461</b>			

Źródło: Opracowanie własne na podstawie danych z Gminy Gościno

**Tabela 24 Uwarunkowania techniczne w mieście Gościno – małe IMD**

Lp.	Miejscowość Gościno ulice	Liczba ludności	Postępująca dewastacja obiektów - obiekty zabytkowe w ewidencji lub rejestrze - powyżej średniej stan zły	Udział budynków wybudowanych przed 1966r. - poniżej średniej stan zły	Rodzaj nawierzchni / stan drogi - utwardzona/ nieutwardzona - poniżej średniej stan zły	małe IMD
1.	Bajkowa	14	0	2	3	3
2.	Brylantowa	36	0	2	0	5
3.	Bursztynowa	11	0	2	0	5
4.	Cicha	28	0	0	3	5



LOKALNY PROGRAM REWITALIZACJI  
GMINY GOŚCINO



5.	Grunwaldzka	288	0	0	2	5
6.	IV Dywizji Wojska Polskiego	597	0	0	2	5
7.	Jagodowa	4	0	2	0	5
8.	Kasztanowa	1	0	2	1	5
9.	Karlińska	102	0	0	0	8
10.	Kolejowa	79	0	0	0	8
11.	Kołobrzeska	45	0	0	2	5
12.	Kościelna	55	2	0	3	8
13.	Kościuszki	48	0	1	2	5
14.	Krótką	32	0	1	3	5
15.	Kwiatowa	9	0	2	0	5
16.	Lipowa	147	0	1	1	8
17.	Lubkowiecka	136	0	1	4	5
18.	Malinowa	11	0	2	0	5
19.	Matejki	20	0	0	1	8
20.	Mickiewicza	56	0	2	0	5
21.	Mołtowska	91	0	0	0	8
22.	Muzyczna	6	0	2	3	3
23.	Ogrodowa	12	0	2	0	5
24.	Osiedlowa	3	0	1	1	8



25.	Prywatna	22	0	1	3	5
26.	Rolna	23	0	1	0	8
27.	Różana	6	0	2	0	5
28.	Rubinowa	21	0	2	3	3
29.	Spokojna	26	0	2	3	3
30.	Spółdzielcza	44	0	1	1	8
31.	Szafirowa	78	0	2	3	3
32.	Świdwińska	2	0	0	2	5
33.	Tęczowa	4	0	2	0	5
34.	Torowa	352	0	0	0	8
35.	Wyspiańskiego	39	0	0	1	8
36.	Złota	13	0	2	0	5
		<b>2461</b>	0,04	1,22	1,2	5,6

Wysoki wskaźnik występowania starych budynków może determinować pojawienie się przestrzeni dewastacyjnej działalności mieszkańców, co jeszcze bardziej może dezintegrować społeczność. Zły stan dróg czy też brak oświetlenia i chodników może w znaczącym stopniu wpływać na degradację wyżej wymienionych terenów nie tylko pod względem ekonomicznym czy technicznym, ale przede wszystkim pod względem społecznym. Brak możliwości bezpiecznego poruszania się na terenie miasta determinuje niską aktywizację mieszkańców, a tym samym jeszcze bardziej może obniżyć aktywność osób starszych, które mogłyby uczestniczyć w organizowanych dla nich spotkaniach. Jednocześnie może to być powód obniżający motywację do organizacji działań dla najmłodszego pokolenia, które w przyszłości będzie odpływało ze wsi do miejskich aglomeracji. Poniżej dane dotyczące terenów wiejskich Gminy.

**Tabela 25 Uwarunkowania techniczne na terenach wiejskich Gminy Gościno**

Lp.	Miejscowość	Liczba ludności	Postępująca dewastacja obiektów - obiekty zabytkowe w ewidencji lub rejestrze	Udział budynków wybudowanych przed 1966r.	Rodzaj nawierzchni / stan drogi - utwardzona/ nieutwardzona
1	Dargocice	170	brak	zabudowa popegeerowska i poniemiecka	1200m - asfalt, stan b. zły



2	Karkowo	97	park dworski, pałacowy pocz. XX nr rej. 920 z 2.12.1976	zabudowa popegeerowska i poniemiecka	1500m - asfalt, stan b. zły
3	Mołtowo	153	PARK PAŁACOWY, PAŁAC, pocz. XIX, nr rej. 921 z 6.12.1976	zabudowa popegeerowska i poniemiecka	2000m - asfalt, stan b. zły
4	Myślino	134	Pałac i park	zabudowa popegeerowska i poniemiecka	2000m - asfalt, stan zły
5	Ołuźna	254	brak	zabudowa popegeerowska i poniemiecka	1000m - asfalt, stan b. zły
6	Pławęcino	236	park, Aleja Grabowa	zabudowa popegeerowska i poniemiecka	1200m - asfalt, stan b. zły
7	Pobłocie Małe	228	park	zabudowa popegeerowska i poniemiecka	2500m - asfalt, stan dobry
8	Ramlewo	269	pałac, park pałacowy, podwórze folwarczne, park dworski, stajnia,	zabudowa popegeerowska i poniemiecka	2000m - asfalt, stan zły
9	Robuń	388	brak	zabudowa popegeerowska i poniemiecka	2600m - asfalt, stan dobry
10	Wartkowo	345	park pałacowy	zabudowa popegeerowska i poniemiecka	3000m - asfalt, stan dobry
11	Ząbrowo	219	brak	zabudowa popegeerowska i poniemiecka	1200m - asfalt, stan dobry
		<b>2 493</b>			

Źródło: Opracowanie własne na podstawie danych z Gminy Gościno

Tabela 26 Uwarunkowania techniczne na terenie wiejskim Gminy Gościno – małe IMD

Lp.	Miejscowość	Liczba ludności	Postępująca dewastacja obiektów - obiekty zabytkowe w ewidencji lub rejestrze	Udział budynków wybudowanych przed 1966r.	Rodzaj nawierzchni / stan drogi - utwardzona/ nieutwardzona	małe IMD
1	Dargocice	170	0	8	0	8
2	Karkowo	97	2	10	0	12
3	Mołtowo	153	2	12	0	12
4	Myślino	134	2	10	1	12
5	Ołuźna	254	0	9	0	8

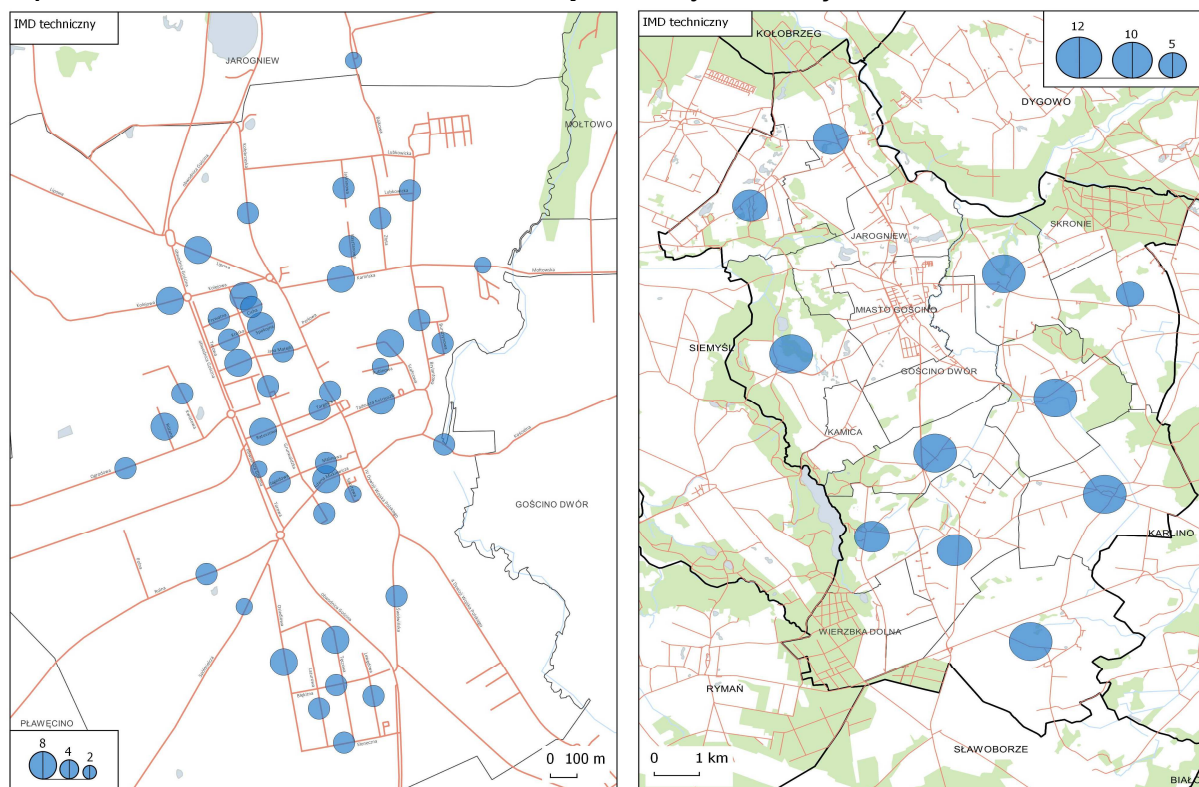


6	Plawęcino	236	2	10	0	12
7	Pobłocie Małe	228	1	7	3	5
8	Ramlewo	269	6	12	1	12
9	Robuń	388	2	14	1	12
10	Wartkowo	345	1	8	3	5
11	Ząbrowo	219	0	9	3	5
		<b>2 493</b>	1,45	9,90	1,27	9,9

Z diagnozy wynika, że istnieje potrzeba zadbania o techniczne uwarunkowania w ramach procesów rewitalizacyjnych w celu odnowienia obszarów zdegradowanych oraz w celu wsparcia osób wykluczonych społecznie bądź też zagrożonych wykluczeniem społecznym. Należy w ramach działań rewitalizacyjnych odnowić budynki zdewastowane w celu poprawienia jakości życia mieszkańców, zwłaszcza na terenach popegeerowskich. Działania te mają na celu odnowienia w mieszkańcach poczucia przynależności do społeczności i jednocześnie zapobiegania dalszej dewastacji budynków, co przyczynia się do traktowania przestrzeni zdewastowanej do pojawiania się aktywności związanej z wandalizmem, nadmiernym spożywaniem alkoholu itp. Efektem przeprowadzonych działań ma być również wzrost poczucia sprawstwa w jednostkach, co może przyczynić się do poprawy ich życia na gruncie osobistym i społecznym, mogą w przyszłości być bardziej aktywni zawodowo i społecznie. Zdiagnozowano potrzebę zwiększenia aktywności społecznej mieszkańców, którą można uzyskać poprzez przystosowanie terenów zielonych, na których można stworzyć miejsca do wspólnego spędzania czasu oraz edukacji przyrodniczej, co może przyczynić się do zwiększenia integracji społecznej, a tym samym do zniwelowania zjawiska wykluczenia społecznego wśród osób starszych i bezrobotnych.



Mapa 5 Uwarunkowania techniczne na terenie miejskim i wiejskim Gminy Gościno.



### Podsumowanie procesu delimitacji obszaru zdegradowanego i obszaru rewitalizacji

Podsumowując proces delimitacji obszaru zdegradowanego i obszaru rewitalizacji podstawą wyznaczenia obszaru zdegradowanego i obszaru rewitalizacji stanowiła analiza, w której wykorzystane zostały obiektywne i weryfikowalne mierniki i metody badawcze dostosowane do lokalnych uwarunkowań. Obszary zdegradowane zostały wyznaczone ze względu na dane ilościowe, ale również ze względu na dane jakościowe, które zostały uzyskane podczas **warsztatów rewitalizacyjnych z Gminy Gościno**. Dane te stanowią ważną wartość w analizie i w przygotowaniu programu. Analiza wszystkich powyższych uwarunkowań pozwoliła na wyodrębnienie obszarów wymagających działań rewitalizacyjnych. Analiza obejmowała ocenę wartości wskaźników na podstawie danych zebranych z instytucji i udostępnionych przez podmioty publiczne w sferze społecznej, gospodarczej, środowiskowej i przestrzenno-funkcjonalnej oraz technicznej. Szczegółowa analiza prowadzona była w odniesieniu do jednostek analitycznych, do których na obszarach wiejskich zakwalifikowane zostały sołectwa, a na obszarze miejskim ulice. W celu oceny natężenia występowania negatywnych zjawisk w sferze społecznej dokonano oceny następujących wskaźników z tego zakresu:

- Liczba osób korzystających ze świadczeń pomocy społecznej
- Liczba osób którym przyznano świadczenie z powodu alkoholizmu
- Liczba przydzielonych świadczeń z powodu ubóstwa
- Liczba przydzielonych świadczeń z powodu bezrobocia
- Liczba wszczętych procedur Niebieskiej Karty
- Liczba udzielonej pomocy psychospołecznej i prawnej osobom uzależnionym i członkom ich rodzin
- Wiek przedprodukcyjny
- Wiek poprodukcyjny
- Liczba osób bezrobotnych



Analiza danych statystycznych pozwoliła na określenie wskaźnika pozwalającego ocenić natężenie negatywnych zjawisk w **sferze gospodarczej**:

- Współczynnik przedsiębiorczości (Liczba zarejestrowanych podmiotów gospodarczych w odniesieniu do liczby ludności danego obszaru)

W celu oceny natężenia występowania negatywnych zjawisk w **sferze środowiskowej** dokonano oceny następujących wskaźników

- Zmieszane odpady na liczbę mieszkańców

W celu oceny natężenia występowania negatywnych zjawisk w sferze przestrzenno-funkcjonalnej dokonano oceny wskaźników:

- Dostępność sieci gazowej
- Dostępność lub zły stan obiektów sportowych (stadionów, hal sportowych, basenów, boisk itp.)

W celu oceny natężenia występowania negatywnych zjawisk w **sferze technicznej** dokonano oceny wskaźnika:

- Postępująca dewastacja obiektów - obiekty zabytkowe w ewidencji lub rejestrze
- Udział budynków wybudowanych przed 1966r.
- Rodzaj nawierzchni / stan drogi - utwardzona/ nieutwardzona

Analiza wszystkich powyższych uwarunkowań pozwoliła na wyodrębnienie obszarów wymagających działań rewitalizacyjnych na terenie miejskim i wiejskim Gminy:

**Tabela 27 Uwarunkowania na terenie miejskim Gminy Gościno – ogólne IMD**

Wskaźniki							
Lp.	Miejscowość Gościno ulice	Liczba ludności	IMD społeczne	Uwarunkowania gospodarcze	IMD Uwarunkowania przestrzenno-funkcjonalne	IMD Uwarunkowania techniczne	IMD łączne
1.	Bajkowa	14	9		7	3	22
2.	Brylantowa	36	6		4	5	16
3.	Bursztynowa	11	6		7	5	21
4.	Cicha	28	15		4	5	27
5.	Grunwaldzka	288	27		4	5	37
6.	IV Dywizji Wojska Polskiego	597	21		2	5	29
7.	Jagodowa	4	11		7	5	26
8.	Kasztanowa	1	8		4	5	20





LOKALNY PROGRAM REWITALIZACJI  
GMINY GOŚCINO



9.	Karlińska	102	16		4	8	31
10.	Kolejowa	79	11		4	8	26
11.	Kołobrzeska	45	11		2	5	19
12.	Kościelna	55	20		2	8	33
13.	Kościuszki	48	15		2	5	23
14.	Krótką	32	16		4	5	28
15.	Kwiatowa	9	12		7	5	27
16.	Lipowa	147	16		2	8	27
17.	Lubkowiecka	136	21		4	5	33
18.	Malinowa	11	8		4	5	18
19.	Matejki	20	12		2	8	25
20.	Mickiewicza	56	12		2	5	22
21.	Mołtowska	91	12		7	8	28
22.	Muzyczna	6	6		7	3	19
23.	Ogrodowa	12	6		7	5	19
24.	Osiedlowa	3	6		7	8	24
25.	Prywatna	22	11		7	5	26
26.	Rolna	23	6		7	8	22
27.	Różana	6	6		7	5	21
28.	Rubinowa	21	7		4	3	15



29.	Spokojna	26	11		7	3	24
30.	Spółdzielcza	44	8		7	8	26
31.	Szafirowa	78	12		4	3	20
32.	Świdwińska	2	6		7	5	21
33.	Tęczowa	4	6		7	5	21
34.	Torowa	352	17		4	8	32
35.	Wyspiańskiego	39	11		2	8	22
36.	Złota	13	6		4	5	18
	razem	2461					

Źródło: Opracowanie własne

**Metodologia liczenia Index of Multiple Deprivation: 3 punkty (kolor czerwony), a za każdy kolejny obszar oznaczony na czerwono dodatkowy jeden punkt, czyli odpowiednio: 1 obszar (3 punkty), 2 obszary (3 punkty + 4), 3 obszary (3 punkty + 4 + 5). Obszary oznaczone na inne kolory odpowiednio: 1 punkt (kolor zielony) lub suma z poszczególnej kolumny w uwarunkowaniu. Do każdej miejscowości doliczana dodatkowo wartość IMD (lub małe IMD) w celu otrzymania IMD ogólnego.** Analiza gminnych danych i opracowane wskaźniki pokazują zagrożone obszary, które należy uwzględnić w procesie rewitalizacji. Poniższa tabela przedstawia ulice ze wskaźnikiem IMD (26 i powyżej). Niniejszy wskaźnik został przyjęty ekspercko, ze względu na konieczność wskazania obszarów wymagających podjęcia działań rewitalizacyjnych. Podjęto działania mające na celu jakościowe określenie obszarów, które posiadają strategiczne uwarunkowania pod względem możliwości realizowania działań rewitalizacyjnych, a następnie odniesiono niniejsze uwagi do wartości IMD i porównano obszary o niskim wskaźniku z obszarami o wysokiej wartości wskaźnika. Jakościowa analiza porównawcza pozwoliła na określenie minimalnej wartości wskaźnika kwalifikującego obszar do objęcia działaniami rewitalizacyjnymi na poziomie 26 punktów. W związku z tym zwrócić należy uwagę na obszary ze szczególnie wysokim wskaźnikiem IMD:

**Tabela 28 Wykaz jednostek gdzie zdiagnozowano stan kryzysowy ze względu na wskazania IMD ogólnego**

Lp.	Ulica	Liczba ludności	Liczba ludności obszaru rewitalizacji	Ogólne IMD
1.	Cicha	28	10	27
2.	Grunwaldzka	288	129	37
3.	Jagodowa	4	1	26
4.	IV Dywizji Wojska Polskiego	597	234	29
5.	Karlińska	102	48	31
6.	Kolejowa	79	28	26



7.	Kościelna	55	29	33
8.	Krótką	32	11	28
9.	Kwiatowa	9	3	27
10.	Lipowa	147	51	27
11.	Lubkowicka	136	48	33
12.	Mołtowska	91	32	28
13.	Prywatna	22	8	26
14.	Spółdzielcza	44	44	26
15.	Torowa	352	123	32

Źródło: Opracowanie własne

Tabela 29 Uwarunkowania na terenie wiejskim Gminy Gościno – ogólne IMD

Lp.	Miejscowość	Liczba ludności	Wskaźniki				IMD łącznie
			IMD społeczne	Uwarunkowania gospodarcze	IMD Uwarunkowania przestrzenno-	IMD Uwarunkowania techniczne	
1	Dargocice	170	16		4	8	29
2	Karkowo	97	21		7	12	43
3	Mołtowo	153	14		4	12	33
4	Myślino	134	21		4	12	40
5	Ołuźna	254	10		2	8	21
6	Pławęcino	236	9		4	12	28
7	Pobłocie Małe	228	10		4	5	22
8	Ramlewo	269	22		4	12	41
9	Robuń	388	15		2	12	30
10	Wartkowo	345	14		4	5	26
11	Ząbrowo	219	10		2	5	18
		<b>2 493</b>					

Źródło: Opracowanie własne



Metodologia liczenia Index of Multiple Deprivation: 3 punkty (kolor czerwony), a za każdy kolejny obszar oznaczony na czerwono dodatkowy jeden punkt, czyli odpowiednio: 1 obszar (3 punkty), 2 obszary (3 punkty + 4), 3 obszary (3 punkty + 4 + 5). Obszary oznaczone na inne kolory odpowiednio: 1 punkt (kolor zielony) lub suma z poszczególnej kolumny w uwarunkowaniu. Do każdej miejscowości doliczana dodatkowo wartość IMD (lub małe IMD) w celu otrzymania IMD ogólnego. Analiza gminnych danych i opracowane wskaźniki pokazują zagrożone obszary, które należy uwzględnić w procesie rewitalizacji. Poniższa tabela przedstawia ulice ze wskaźnikiem IMD (26 i powyżej). Zwrócić należy uwagę na obszary ze szczególnie wysokim wskaźnikiem IMD:

**Tabela 30 Zestawienie zagrożonych obszarów w terenie wiejskim Gminy ze względu na wskazania IMD ogólnego**

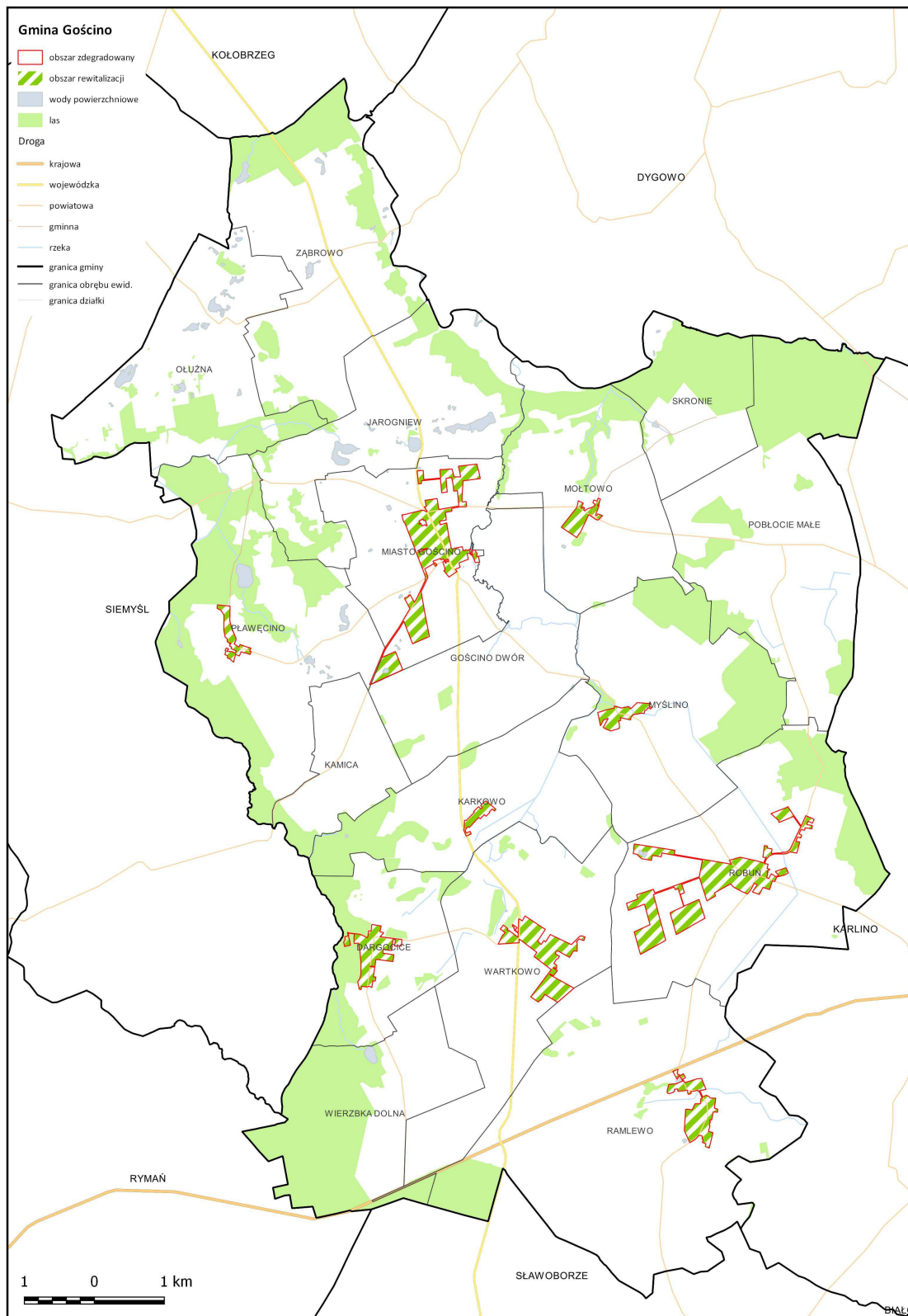
Lp.	Miejscowość	Liczba ludności	Liczba ludności obszaru rewitalizacji	Ogólne IMD
1.	Dargocice	170	110	29
2.	Karkowo	97	40	43
3.	Mołtowo	153	60	33
4.	Myślino	134	70	40
5.	Pławęcino	236	80	28
6.	Ramlewo	269	90	41
7.	Robuń	388	120	30
8.	Wartkowo	345	110	26

Źródło: Opracowanie własne

Obszar zdegradowany oraz rewitalizacji wyznaczony został na obszarze miejskim Gminy obejmującym ul. Cicha, Grunwaldzka, Jagodowa, IV Dywizji Wojska Polskiego, Karlińska, Kolejowa, Kościelna, Krótka, Kwiatowa, Lipowa, Lubkowicka, Mołtowska, Prywatna, Ratuszowa, Spółdzielcza oraz Torowa. Obszar rewitalizacji na terenie wiejskim obejmuje natomiast miejscowości: Dargocice, Karkowo, Mołtowo, Myślino, Pławęcino, Ramlewo, Robuń i Wartkowo; zamieszkiwany jest przez 1479 mieszkańców, co stanowi **29,8%** mieszkańców i obejmuje powierzchnię 345,80 ha, co stanowi **3,0%** w stosunku do całkowitej powierzchni gminy wynoszącej 11 600 ha.



Mapa 6 Wyznaczenie obszaru zdegradowanego i obszaru rewitalizacji Gminy Gościno





### Pogłębiona diagnoza obszaru zdegradowanego i obszaru rewitalizacji

Należy zwrócić uwagę, że Gościno jest usytuowane praktycznie w centrum województwa zachodniopomorskiego, które w dokumencie koncepcja Przestrzennego Zagospodarowania Kraju jest uznawane za województwo, w którym występuje kumulacja obszarów charakteryzujących się negatywnymi cechami determinującymi szanse rozwojowe dla województwa, szczególnie na terenach wiejskich. Informacje te są zawarte w dokumencie „Specjalna Strefa Włączenia na obszarze województwa zachodniopomorskiego oraz planowane kierunki działań interwencyjnych”. Wymieniony dokument opisuje metodologię delimitacji obszaru Specjalnej Strefy Włączenia, którą przygotowano na podstawie przyjętych następujących wskaźników: dostępność do usług publicznych, demografia, infrastruktura techniczna, problemy miejscowości popegeerowskich, potencjał gospodarczy, ubóstwo. Następnie w każdym z obszarów problemowych wskazano gminy z deficytem. Przy ostatecznej delimitacji SSW, a więc obszaru o najbardziej niekorzystnych wskaźnikach rozwoju społeczno - gospodarczego przyjęto zasadę kumulacji deficytów, co oznacza, że SSW winna obejmować gminy, w których występują deficyty w co najmniej trzech obszarach problemowych.<sup>11</sup> Dokument wskazuje, że Gmina Gościno charakteryzuje się przede wszystkim problemami związanymi z obszarem popegeerowskim, za czym idzie dziedziczenie biedy, a tym samym duża liczba osób korzystająca z zasiłków, ukryte bezrobocie. Na terenach popegeerowskich kształtuje się często kultura biedy, specyficzne schematy zachowań, które przekazywane z pokolenia na pokolenie sprawiają trudność w wykorzystaniu potencjału Gminy, nawet jeżeli problemy na tle innych gmin nie są tak widoczne i jest ich mniej. Tereny popegeerowskie powinny być szczególnie uwzględnione w procesie rewitalizacji, gdyż zakłada ona aktywność społeczną w celu zmniejszenia się problemów na innych obszarach. Ponadto według wyżej wspomnianego dokumentu Gmina znajduje się najbliżej skumulowanego obszaru zdegradowanego w województwie zachodniopomorskim, co w przyszłości może doprowadzić do nasilenia się problemów w samej Gminie Gościno (np. problem bezrobocia, migracje osób starszych na tereny lepiej funkcjonujące). Dodatkowo jej położenie należy uwzględniać w procesie rewitalizacji i przeznaczenia funduszy na rewitalizację, ponieważ Gmina jest usytuowana pomiędzy skumulowanym obszarem zdegradowanym województwa i bliską strefą nadmorską, co z jednej strony wzmocni Gminę pod względem analizowanych uwarunkowań, z drugiej strony wzmocni efekty procesu rewitalizacji w gminach ościennych, które w dokumencie określono jako zdegradowane.<sup>12</sup>

Na podstawie analizy statystycznej liczby osób zamieszkujących poszczególne ulice, a także miejscowości na obszarze wiejskim oraz po wzięciu pod uwagę skali ilości osób w poszczególnych jednostkach analitycznych, które wykluczone są w zakresie czynników uwarunkowań społecznych, dokonano wyliczenia wskaźnika, który w kompleksowy sposób pozwalałby na wyliczenie liczby mieszkańców na obszarze rewitalizacji. W związku z powyższym wyznaczono obszar proporcjonalnie odpowiadający strukturze degradacji w zakresie uwarunkowań społecznych.

#### Podobszar rewitalizacji I. Gościno

Liczba mieszkańców 852, powierzchnia 96,8 ha. W mieście znajduje się wiele budynków mieszkalnych popegeerowskich, których degradacja nie pozwala na prowadzenie efektywnej aktywizacji społecznej. Na terenie miasta działa wiele organizacji pozarządowych. Najwięcej problemów wynika z niskiego wskaźnika osób w wieku przedprodukcyjnym, wysokiego wskaźnika osób w wieku poprodukcyjnym oraz wysokiego wskaźnika osób bezrobotnych. Ponadto wskaźnik przedsiębiorczości wskazujący poniżej średniej występuje na większości ulic w Mieście Gościno.

<sup>11</sup> <http://eregion.wzp.pl/specjalna-stefa-wlaczenia-na-obszarze-wojewodztwa-zachodniopomorskiego-zdelimitowana>

<sup>12</sup> <http://bip.rbp.wzp.pl/sites/bip.wzp.pl/files/articles/delimitacjasswwramachrpowz.pdf>, s. 25



Mapa 7 Podobszar rewitalizacji I. Gościno



**Tabela 31 Koncentracja problemów społecznych na podobszarze I. Gościno**

Ulice	Liczba osób korzystających ze świadczeń pomocy społecznej	Liczba osób którym przyznano świadczenie z	Liczba przydzielonych świadczeń z powodu ubóstwa	Liczba przydzielonych świadczeń z powodu bezrobocia	Liczba wszczętych procedur Niebieskiej Karty	Liczba udzielonej pomocy psychospołecznej i prawnej osobom	Wiek przedprodukcyjny	Wiek poprodukcyjny	Liczba osób bezrobotnych
Cicha	5	0	0	0	0	0	5	5	0
Grunwaldzka	30	7	6	12	1	1	57	47	9
IV Dywizji Wojska	33	1	2	2	2	1	145	103	14
Jagodowa	1	1	0	0	0	0	2	1	0
Karlińska	5	0	0	0	0	1	7	58	0
Kolejowa	3	0	0	0	0	0	13	11	4
Kościelna	10	0	0	1	0	0	8	10	3
Krótką	10	0	0	0	1	1	7	2	0
Kwiatowa	1	0	0	0	0	0	1	1	0
Lipowa	16	0	0	0	0	0	31	32	7
Lubkowska	23	0	0	0	0	1	32	18	7
Mołtowska	1	0	0	0	0	0	17	15	3
Prywatna	0	0	0	0	0	0	1	5	0
Spółdzielcza	44	0	0	0	0	0	13	3	4
Torowa	24	0	0	0	1	0	67	74	7

Źródło: Opracowanie własne

#### Potencjały podobszaru:

- ✓ Wysokie skoncentrowanie funkcji miejskich;
- ✓ Występowanie instytucji i jednostek kulturalno - społecznych;
- ✓ Usytuowanie Urzędu Miejskiego w Gościnie;
- ✓ Znaczny stopień występowania odnowionej infrastruktury drogowej.

#### **Podobszar rewitalizacji II. Dargocice**

Liczba mieszkańców obszaru rewitalizacji 110; powierzchnia 28,6 ha. Dargocice posiada jezioro z pomostem pływającym oraz zielonym terenem rekreacji. Jest to wioska otoczona lasem. Charakteryzuje się terenami o wysokich walorach przyrodniczych. Na terenie sołectwa Dargocice znajduje się wiele ośrodków wypoczynkowych. Na terenie sołectwa Dargocice występuje wysoki wskaźnik osób korzystających z pomocy społecznej, w porównaniu z innymi miejscowościami występuje tutaj stosunkowo więcej przypadków założenia Niebieskich Kart, stosunkowo wysoki wskaźnik osób bezrobotnych, wysoki wskaźnik osób w wieku poprodukcyjnym, stare budownictwo oraz bardzo zły stan dróg. Ponadto występuje stosunkowo niski wskaźnik przedsiębiorczości jak i również ogólny wysoki wskaźnik problemów wynikających z uwarunkowań przestrzenno – funkcjonalnych.





Mapa 8 Podobszar rewitalizacji II. Dargocice

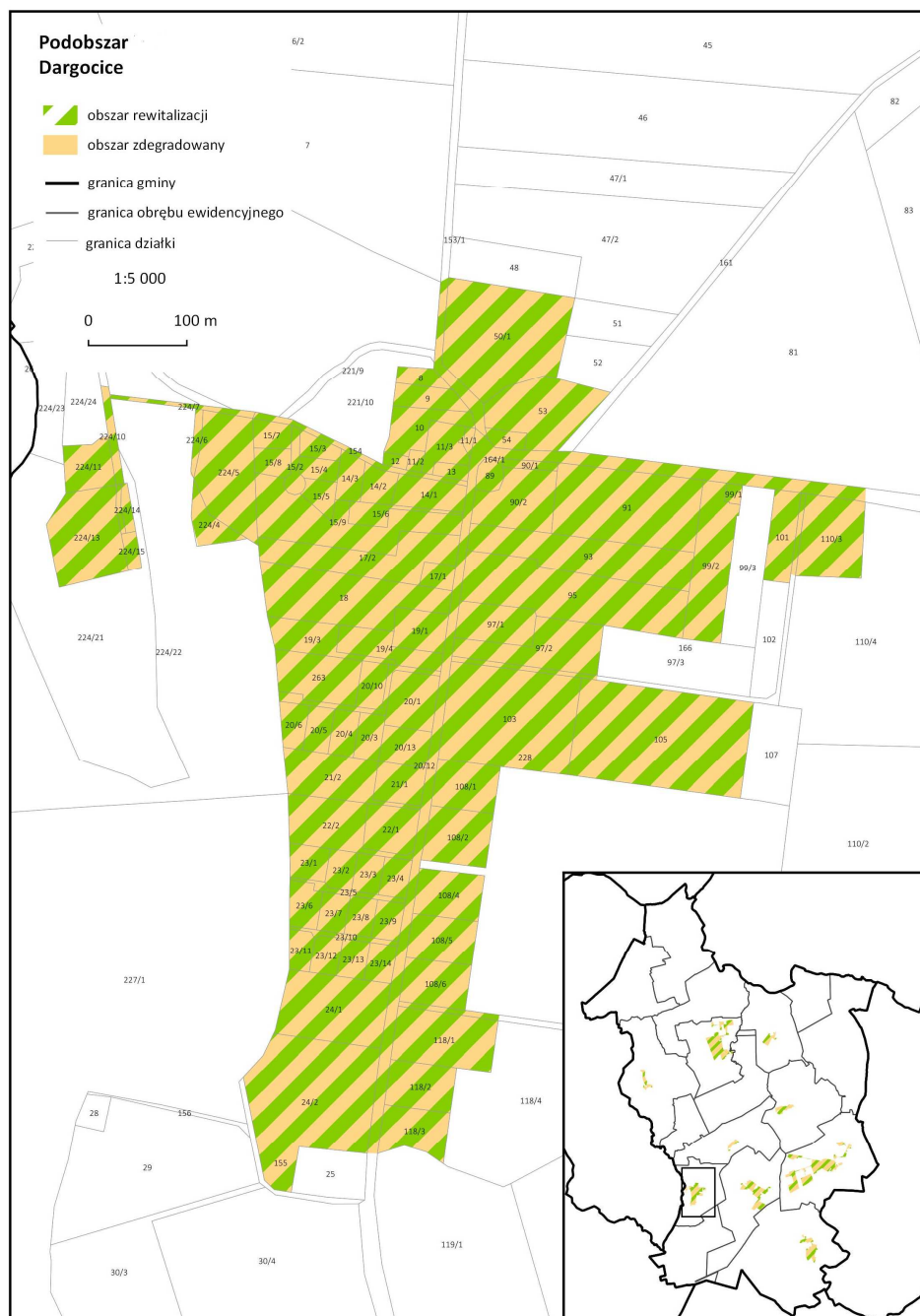


Tabela 32 Koncentracja problemów społecznych na podobszarze rewitalizacji II. Dargocice

Miejscowość	Liczba ludności	Liczba osób korzystających ze świadczeń pomocy społecznej	Liczba osób którym przyznano świadczenie z powodu alkoholizmu	Liczba przydzielonych świadczeń z powodu ubóstwa	Liczba przydzielonych świadczeń z powodu bezrobocia	Liczba wszczętych procedur Niebieskiej Karty	Liczba udzielonej pomocy psychospołecznej i prawnej	Wiek przedprodukcyjny	Wiek poprodukcyjny	Liczba osób bezrobotnych
Dargocice	110	22	1	1	4	2	0	37	33	4

Źródło: Opracowanie własne



### Podobszar rewitalizacji III. Karkowo

Liczba mieszkańców 40; powierzchnia 6,5 ha Na terenie Karkowo funkcjonuje Pałac pochodzący z początku XX w., natomiast Park przylegający do pałacu został założony w początkach XX wieku. W Karkowie występuje duży odsetek osób, które korzystają ze świadczeń społecznych. Można tutaj również mówić o dużym odsetku osób w wieku poprodukcyjnym i niskim odsetku osób w wieku przedprodukcyjnym. Ponadto występuje niski wskaźnik przedsiębiorczości oraz ogólny wysoki wskaźnik problemów wynikających z uwarunkowań przestrzenno – funkcjonalnych oraz bardzo wysoki wskaźnik problemów wynikający z uwarunkowań technicznych.

#### Potencjały podobszaru:

- ✓ Bliskie usytuowanie miejscowości względem drogi krajowej numer 6;
- ✓ Bezpośrednie usytuowanie miejscowości przy stolicy gminy – Gościnie.

#### Mapa 9 Podobszar rewitalizacji III. Karkowo

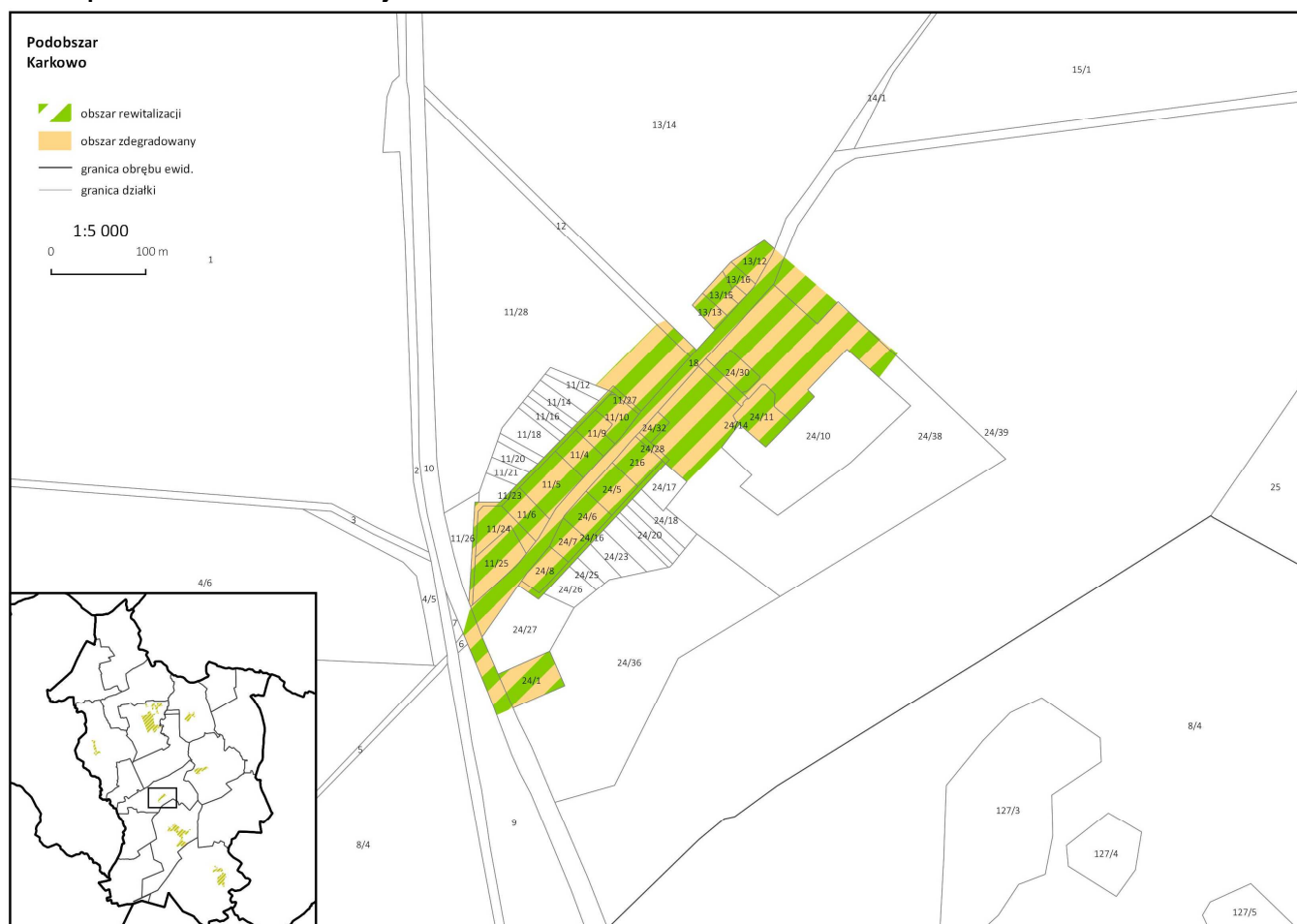


Tabela 33 Koncentracja problemów społecznych na podobszarze rewitalizacji III. Karkowo

Miejscowość	Liczba ludności	Liczba osób korzystających ze świadczeń pomocy społecznej	Liczba osób którym przyznano świadczenie z powodu alkoholizmu	Liczba przydzielonych świadczeń z powodu ubóstwa	Liczba przydzielonych świadczeń z powodu bezrobocia	Liczba wszczętych procedur Niebieskiej Karty	Liczba udzielonej pomocy psychospołecznej i prawnej	Wiek przedprodukcyjny	Wiek poprodukcyjny	Liczba osób bezrobotnych
Karkowo	40	25	5	7	10	0	1	18	16	5

Źródło: Opracowanie własne



### Podobszar rewitalizacji IV. Myślino

Liczba mieszkańców 70; Powierzchnia 13,7 ha. Myślino to wieś popegeerowska, która charakteryzuje się występowaniem zdegradowanej infrastruktury, o którą po upadku PGR-ów przestano dbać. Na terenie sołectwa Myślino występuje duży odsetek osób, które korzystają z różnego rodzaju świadczeń społecznych. Możemy w przypadku tej miejscowości mówić również o niskim wskaźniku przedsiębiorczości w porównaniu z innymi miejscowościami na terenie gminy. Ponadto występuje tutaj bardzo wysoki ogólny wskaźnik problemów wynikający z uwarunkowań technicznych.

#### Potencjały podobszaru:

- ✓ Położenie nad strugą Gościnką;
- ✓ Występowanie boiska sportowego służącego aktywizacji mieszkańców.

### Mapa 10 Podobszar rewitalizacji IV. Myślino



Tabela 34 Koncentracja problemów społecznych na podobszarze rewitalizacji IV. Myślino

Miejscowość	Liczba ludności	Liczba osób korzystających ze świadczeń pomocy społecznej	Liczba osób którym przyznano świadczenie z powodu alkoholizmu	Liczba przydzielonych świadczeń z powodu ubóstwa	Liczba przydzielonych świadczeń z powodu bezrobocia	Liczba wszczętych procedur Niebieskiej Karty	Liczba udzielonej pomocy psychospołecznej i prawnej	Wiek przedprodukcyjny	Wiek poprodukcyjny	Liczba osób bezrobotnych
Myślino	70	22	0	6	7	1	1	37	16	5

Źródło: Opracowanie własne



### Podobszar rewitalizacji V. Ramlewo

Liczba mieszkańców 90; powierzchnia 29,7 ha. Na terenie wsi Ramlewo znajduje się neobarokowy pałac z 2 połowy XIX wieku. Pałac w Ramlewie położony jest w otoczeniu parku oraz pól uprawnych. W kościele w Ramlewie znajdują się organy, które w wyniku swojego zniszczenia nie nadają się w pełni do systematycznego użytkowania. W sołectwie Ramlewo występuje wysoki wskaźnik osób korzystających ze świadczeń społecznych z tytułu bezrobocia. Tym samym możemy tutaj mówić o wysokim wskaźniku osób bezrobotnych. Również charakterystyczny dla sołectwa jest niski odsetek osób w wieku przedprodukcyjnym w porównaniu z innymi sołectwami na terenie gminy. Występuje tutaj niski wskaźnik przedsiębiorczości oraz wysoki ogólny wskaźnik problemów wynikających z uwarunkowań przestrzenno – funkcjonalnych. Ponadto występuje tutaj bardzo wysoki ogólny wskaźnik problemów wynikających z uwarunkowań technicznych.

#### Potencjały podobszaru:

- ✓ Występowanie zabytkowego pałacu pełniącego funkcje hotelowo-gastronomiczną;
- ✓ Bezpośrednie usytuowanie miejscowości przy drodze krajowej numer 6.

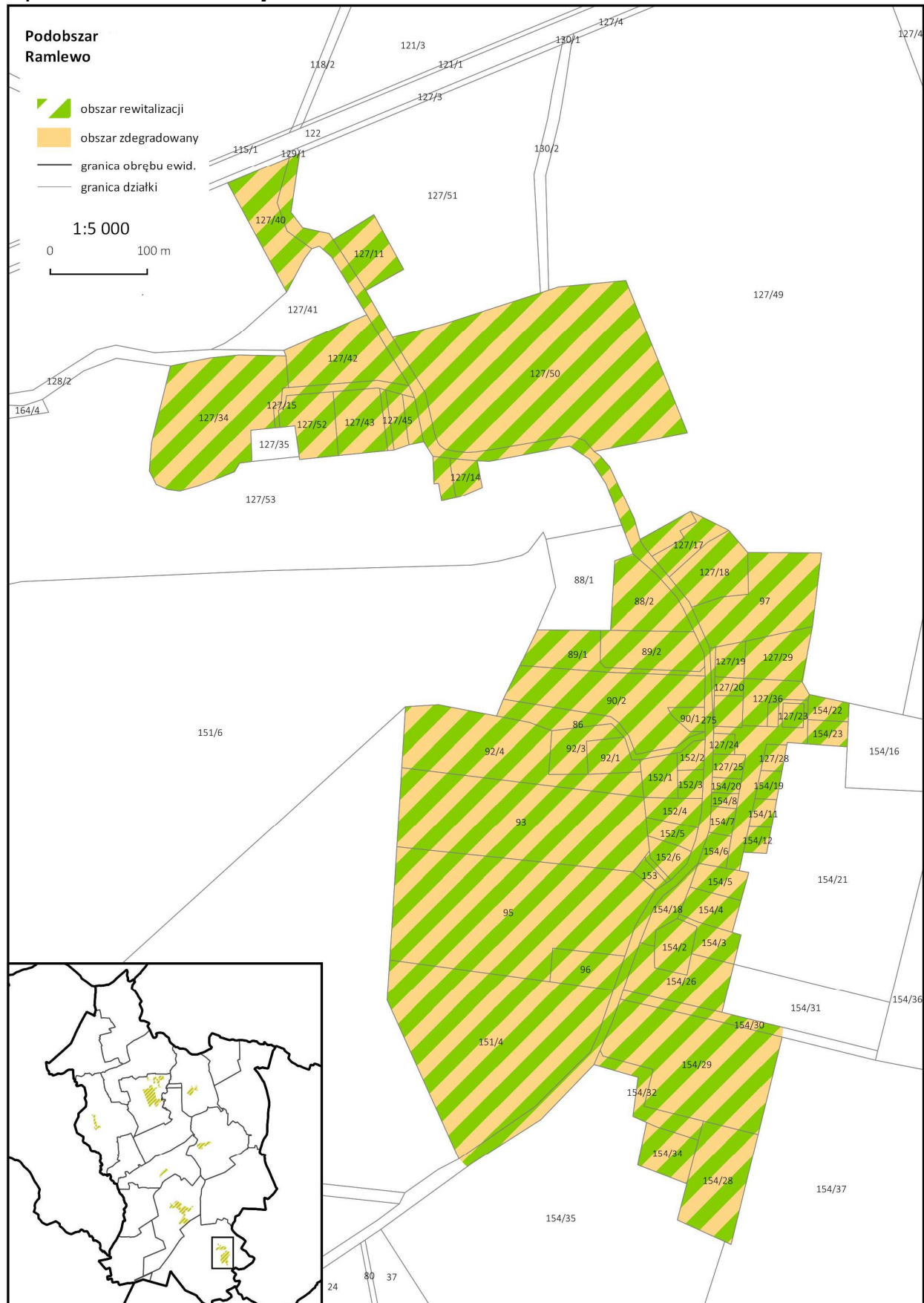
**Tabela 35 Koncentracja problemów społecznych na podobszarze rewitalizacji V. Ramlewo**

Miejscowość	Liczba ludności	Liczba osób korzystających ze świadczeń pomocy społecznej	Liczba osób którym przyznano świadczenie z powodu alkoholizmu	Liczba przydzielonych świadczeń z powodu ubóstwa	Liczba przydzielonych świadczeń z powodu bezrobocia	Liczba wszczętych procedur Niebieskiej Karty	Liczba udzielonej pomocy psychospołecznej i prawnej	Wiek przedprodukcyjny	Wiek poprodukcyjny	Liczba osób bezrobotnych
Ramlewo	90	36	4	8	16	2	1	53	35	15

Źródło: Opracowanie własne



Mapa 11 Podobszar rewitalizacji V. Ramlewo





### Podobszar rewitalizacji VI. Robuń

Liczba mieszkańców 120; powierzchnia 101,4 ha. Na terenie wsi Robuń występuje przestrzeń parkowa, której degradacja wpływa na niemożność wykorzystania jej między innymi dla celów gospodarczych i działań aktywizujących społeczność lokalną. Sołectwo Robuń charakteryzuje się wysokim wskaźnikiem osób bezrobotnych oraz niskim wskaźnikiem osób w wieku przedprodukcyjnym. Równie istotnym problemem jest wysoki odsetek osób w wieku poprodukcyjnym. Ponadto występuje tutaj bardzo wysoki ogólny wskaźnik problemów wynikający z uwarunkowań technicznych.

#### Potencjały podobszaru:

- ✓ Występowanie gospodarstw agroturystycznych;
- ✓ Występowanie remizy Ochotniczej Straży Pożarnej.

**Tabela 36 Koncentracja problemów społecznych na podobszarze rewitalizacji VI. Robuń**

Miejscowość	Liczba ludności	Liczba osób korzystających ze świadczeń pomocy społecznej	Liczba osób którym przyznano świadczenie z powodu alkoholizmu	Liczba przydzielonych świadczeń z powodu ubóstwa	Liczba przydzielonych świadczeń z powodu bezrobocia	Liczba wszczętych procedur Niebieskiej Karty	Liczba udzielonej pomocy psychospołecznej i prawnej	Wiek przedprodukcyjny	Wiek poprodukcyjny	Liczba osób bezrobotnych
Robuń	120	21	2	5	6	0	1	73	69	24

Źródło: Opracowanie własne

### Mapa 12 Podobszar rewitalizacji VI. Robuń





### Podobszar rewitalizacji VII. Pławęcino

Liczba mieszkańców 80; powierzchnia 10,8 ha. Na terenie wsi Pławęcino występuje przestrzeń parkowa, której degradacja wpływa na niemożność atrakcyjnego spędzania czasu wolnego oraz pojawianie się negatywnych zachowań społecznych. Sołectwo Pławęcino charakteryzuje się wysokim wskaźnikiem osób bezrobotnych. Występuje tutaj niski wskaźnik przedsiębiorczości oraz wysoki ogólny wskaźnik problemów wynikających z uwarunkowań przestrzenno – funkcjonalnych. Ponadto występuje tutaj bardzo wysoki ogólny wskaźnik problemów wynikający z uwarunkowań technicznych.

#### Potencjały podobszaru:

- ✓ Usytuowanie w pobliżu Jeziora Pławęcińskiego;
- ✓ Położenie zabytkowego dworu na terenie miejscowości.

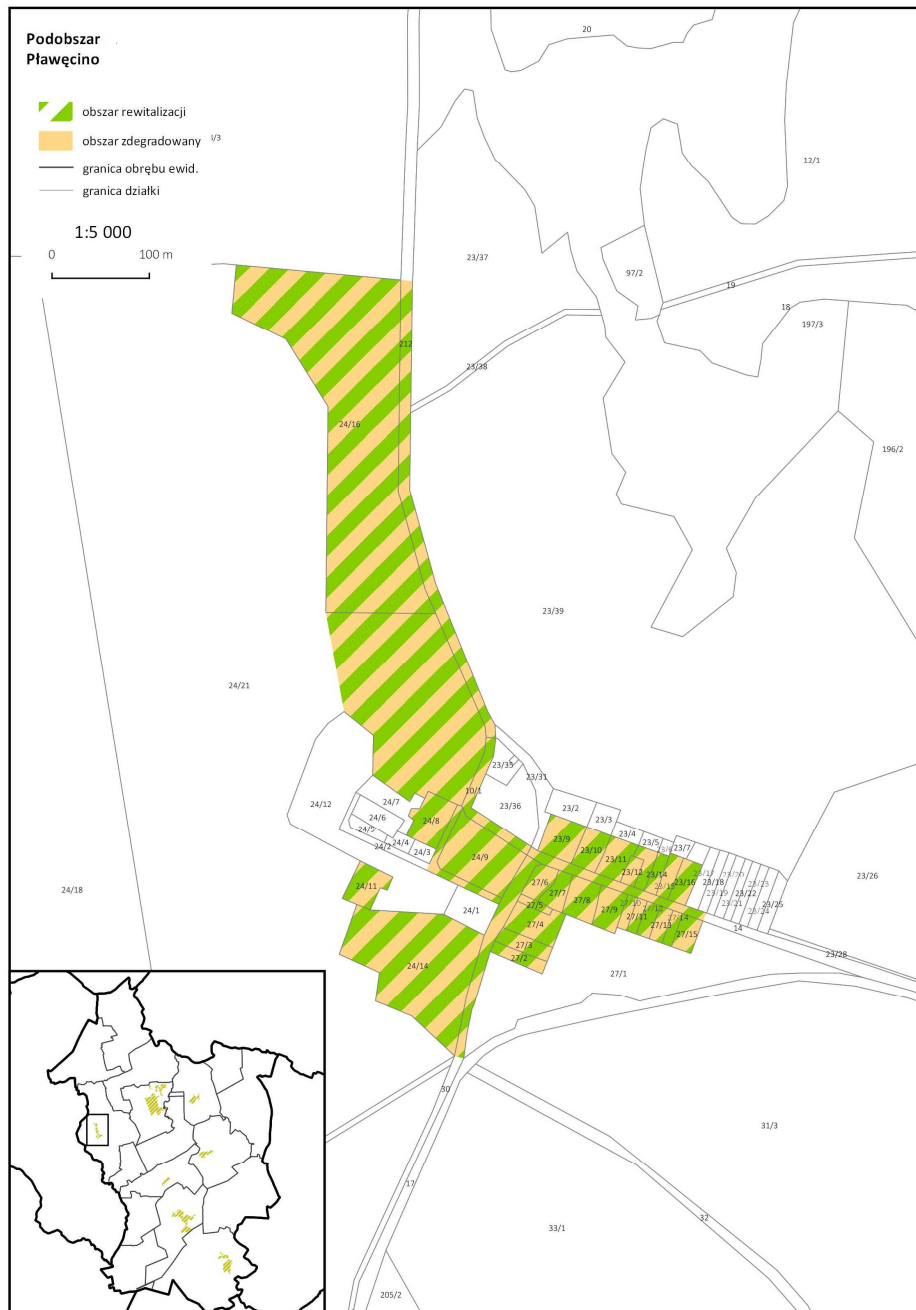
**Tabela 37 Koncentracja problemów społecznych na podobszarze rewitalizacji VII. Pławęcino**

Miejscowość	Liczba ludności	Liczba osób korzystających ze świadczeń pomocy społecznej	Liczba osób którym przyznano świadczenie z powodu alkoholizmu	Liczba przydzielonych świadczeń z powodu ubóstwa	Liczba przydzielonych świadczeń z powodu bezrobocia	Liczba wszczętych procedur Niebieskiej Karty	Liczba udzielonej pomocy psychospołecznej i prawnej	Wiek przedprodukcyjny	Wiek poprodukcyjny	Liczba osób bezrobotnych
Pławęcino	80	14	0	7	6	0	1	64	27	13

Źródło: Opracowanie własne



Mapa 13 Podobszar rewitalizacji VII. Pławęcino



### Podobszar rewitalizacji VIII. Mołtowo

Liczba mieszkańców 60, powierzchnia 12,7 ha. Na terenie Mołtowa jest neoklasycystyczny pałac, który po wojnie był użytkowany przez PGR, co zdecydowanie nie wpływało pozytywnie na jego kondycję - mieszkali tu pracownicy i mieściły się biura, ale nie został przeprowadzony żaden znaczniejszy remont. Sołectwo Mołtowo charakteryzuje się wysokim wskaźnikiem osób korzystających ze świadczeń społecznych – z tytułu alkoholizmu. Występuje tutaj niski wskaźnik przedsiębiorczości oraz bardzo wysoki ogólny wskaźnik problemów wynikający z uwarunkowań technicznych.

#### Potencjały podobszaru:

- ✓ Położenie miejscowości w bezpośredniej bliskości do stolicy gminy – Gościna;





- ✓ Usytuowanie zabytkowego pałacu na terenie miejscowości.

Mapa 14 Podobszar rewitalizacji VIII. Mołtowo



Tabela 38 Koncentracja problemów społecznych na podobszarze rewitalizacji VIII. Mołtowo

Miejscowość	Liczba ludności	Liczba osób korzystających ze świadczeń pomocy społecznej	Liczba osób którym przyznano świadczenie z powodu alkoholizmu	Liczba przydzielonych świadczeń z powodu ubóstwa	Liczba przydzielonych świadczeń z powodu bezrobocia	Liczba wszczętych procedur Niebieskiej Karty	Liczba udzielonej pomocy psychospołecznej i prawnej	Wiek przedprodukcyjny	Wiek poprodukcyjny	Liczba osób bezrobotnych
Mołtowo	60	14	2	4	4	1	1	38	16	5

Źródło: Opracowanie własne



### Podobszar rewitalizacji IX. Wartkowo

Liczba mieszkańców 110; powierzchnia 45,6 ha. Sołectwo Wartkowo charakteryzuje się wysokim wskaźnikiem przypadków założenia Niebieskiej Karty. Występuje tutaj niski wskaźnik przedsiębiorczości oraz wysoki ogólny wskaźnik problemów wynikających z uwarunkowań przestrzenno – funkcjonalnych.

#### Potencjały podobszaru:

- ✓ Bliskie położenie względem drogi krajowej numer 6;
- ✓ Występowanie zabytkowych obiektów sakralnych.

**Tabela 39 Koncentracja problemów społecznych na podobszarze rewitalizacji IX. Wartkowo**

Miejscowość	Liczba ludności	Liczba osób korzystających ze świadczeń pomocy społecznej	Liczba osób którym przyznano świadczenie z powodu alkoholizmu	Liczba przydzielonych świadczeń z powodu ubóstwa	Liczba przydzielonych świadczeń z powodu bezrobocia	Liczba wszczętych procedur Niebieskiej Karty	Liczba udzielonej pomocy psychospołecznej i prawnej	Wiek przedprodukcyjny	Wiek poprodukcyjny	Liczba osób bezrobotnych
Wartkowo	110	27	2	4	7	2	5	81	50	15

Źródło: Opracowanie własne



### Mapa 15 Podobszar rewitalizacji IX. Wartkowo





## Rozdział IV. Wizja obszaru po przeprowadzeniu rewitalizacji

*Niniejszy rozdział opisuje wizję stanu obszaru po przeprowadzeniu rewitalizacji (planowany efekt rewitalizacji).*

Zadaniem realizacji działań rewitalizacyjnych będzie zapobieganie rozprzestrzenianiu się zjawisk kryzysowych zidentyfikowanych podczas konsultacji społecznych, nadanie przestrzeniom publicznym waloru przyjaznego otoczenia i uzbrojenie kapitału ludzkiego w narzędzia, w szczególności infrastrukturę pozwalającą na realizację inicjatyw oddolnych w celu utrwalenia efektu rewitalizacji. Potencjały rewitalizacji obszarów zdegradowanych przeznaczonych do rewitalizacji są rezultatem diagnozy sytuacji kryzysowych zidentyfikowanych w obszarze społeczno-gospodarczym, spacerów studyjnych zrealizowanych na terenie Gminy i obszaru rewitalizacji. W toku prowadzonych działań partycypacyjnych określono najważniejsze atrybuty obszaru rewitalizacji, do których zaliczają się: Wizja stanu obszaru po przeprowadzeniu rewitalizacji zrealizowana zostanie poprzez cele ogólne, szczegółowe oraz przedsięwzięcia Programu. Warunkiem realizacji Programu będzie włączenie elementu społecznego w działania infrastrukturalne na obszarze rewitalizowanym.

**Wizja stanu obszaru rewitalizacji po przeprowadzeniu rewitalizacji przedstawia się następująco:**

Obszar zdegradowany jest miejscem aktywizacji społeczności lokalnej. Dzięki zrealizowanym działaniom rewitalizacyjnym inwestycyjnym i „miękkim” dostrzec można spadek zidentyfikowanych problemów społecznych. Dzięki rozwojowi infrastruktury mieszkaniowej i publicznej możliwe jest świadczenie usług społecznych, kulturalnych i rekreacyjnych na najwyższym poziomie. Dbając o zielen z właściwym jej wyeksponowaniem, obszar rewitalizacji zachowa ciągłość lokalnej osnowy ekologicznej oraz wzmocni swój wizerunek, gwarantując dalszy zrównoważony rozwój. Centrum miasta stanowi potencjał dla realizacji licznych działań aktywizacyjnych i budujących lokalną tożsamość mieszkańców Gościna

**Tabela 40 Zmiany w zakresie zjawisk negatywnych na wszystkich podobszarach rewitalizacji**

Zjawisko	Opis zmian
<b>Bezrobocie</b>	Ze względu na cykliczne realizowanie działań aktywizacyjnych mających na celu włączenie mieszkańców do uczestnictwa w rynku pracy, zwiększa się liczba osób pracujących, co w szczególności obejmuje osoby długotrwale wykluczone, które nie posiadały wystarczających kompetencji zawodowych.
<b>Ubóstwo</b>	Aktywizacja mieszkańców realizowana poprzez organizowane przedsięwzięcia wpływa na wyprowadzenie osób ze środowiska, które ograniczało ich możliwości do podjęcia zatrudnienia, a poprzez prowadzenie działań aktywizacyjnych w obszarze zawodowym osoby znalazły zatrudnienie.
<b>Wykluczenie społeczne</b>	Stworzenie możliwości do podjęcia działalności zawodowej przez osoby wykluczone społecznie, a także atrakcyjniejszego spędzania czasu wpływają na zmianę środowiska, w którym osoby prowadzą swoją aktywność, co jednocześnie spowoduje ich włączenie do społeczności lokalnej.
<b>Przemoc</b>	Organizowanie stałych warsztatów w obiektach użyteczności publicznej oraz możliwość zapewnienia specjalistycznego wsparcia wpływa na ograniczenie skali przemocy w rodzinie.
<b>Starzenie społeczności</b>	Zmiany infrastrukturalne oraz organizowanie działań skierowanych na zapewnienie aktywności społecznej mieszkańców wpływa na możliwość zapewnienia aktywności osobom starszym, co przyczynia się do ich włączenia do społeczności lokalnej, a także zapobieżenia wystąpienia negatywnych zjawisk w kontekście poczucia wykluczenia społecznego osób starszych.
<b>Migracje</b>	Podjęcie bezpośrednich działań mających na celu odnowę obszaru i marginalizowanie deficytów w poszczególnych uwarunkowaniach wpłynie na zwiększenie atrakcyjności gminy i zapobieganie migracjom.



## Rozdział V. Cele rewitalizacji oraz odpowiadające zidentyfikowanym potrzebom rewitalizacyjnym kierunki działań mających na celu eliminację lub ograniczenie negatywnych zjawisk

*Niniejszy rozdział opisuje, cele rewitalizacji oraz odpowiadające zidentyfikowanym potrzebom rewitalizacyjnym kierunki działań mających na celu eliminację lub ograniczenie negatywnych zjawisk*

Wyznaczone cele, określają rezultaty o najważniejszym znaczeniu w długiej perspektywie, i jednocześnie wyznaczają kierunki działań, co do przedsięwzięć właściwych dla koncepcji realizacji celu ogólnego rewitalizacji zaś przedsięwzięcia zaplanowane do realizacji ich konkretyzację możliwą do podjęcia interwencji w danym obszarze. Cele odnoszą się wprost do diagnozy obszaru i wizji obszaru rewitalizacji

Działania rewitalizacyjne będą realizować cel główny Programu jakim jest Systemowe podejście do rozwiązywania problemów społecznych w celu przeciwdziałania marginalizacji, wykluczeniu i patologiom społecznym oraz poprawy jakości życia mieszkańców obszaru zdegradowanego. Cel główny będzie realizowany przez trzy cele szczegółowe:

- **Cel szczegółowy 1.** Odnowa obszaru popegeerowskiego poprzez aktywizację osób wykluczonych społecznie
- **Cel szczegółowy 2.** Wykorzystanie potencjału przestrzenno- funkcjonalnego na rzecz marginalizacji problemów społecznych
- **Cel szczegółowy 3.** Odnowa obszaru kryzysowego poprzez przywrócenie oraz nadanie nowych funkcji społecznych.

Dodatkowym efektem będzie położenie nacisku na jakościowy wymiar procesów rozwojowych oraz zbudowanie trwałych podstaw do zwiększenia wykorzystania potencjału gminy. Program rewitalizacji ma stać się narzędziem redukcji barier ożywienia terenów zdegradowanych poprzez poprawę ich dostępności, redukcję uciążliwości ekologicznych, poprawę bezpieczeństwa publicznego. Służyć będzie wzmocnieniu lokalnych, endogenicznych potencjałów zarówno ekonomicznych jak i społecznych obszarów objętych interwencją oraz terenów zurbanizowanych ich otaczających. Ten wymiar może odbywać się poprzez wspieranie rozwoju lokalnych małych i średnich przedsiębiorstw, poprawę jakości oferty edukacyjnej i kulturalnej skierowanej do środowisk zagrożonych wykluczeniem czy wreszcie poprawę standardów mieszkaniowych w istniejących zasobach. Realizacja Programu ma służyć wparciu generujących nowe form aktywności dla obszarów rewitalizowanych takich jak oferta kulturalna rozwijana na bazie odzyskiwanych walorów historycznych obszaru.



## Rozdział VI. Opis powiązań programu z dokumentami strategicznymi i planistycznymi Gminy

*Niniejszy rozdział zawiera opis powiązań Programu z dokumentami strategicznymi i planistycznymi gminy, w tym strategią rozwoju gminy, studium uwarunkowań i kierunków zagospodarowania przestrzennego gminy oraz strategią rozwiązywania problemów społecznych a także opis powiązań z dokumentami strategicznymi wyższego rzędu.*

Podstawą programowania rewitalizacji w Gminie jest Strategia Rozwoju Gminy, a dokładnie zapisy z niej wynikające. Zapisy zawarte w Strategii stanowią wystarczające uzasadnienie potrzeby i znaczenia działań rewitalizacyjnych na obszarze Gminy, a przez to stanowią punkt wyjścia do aktualizacji programu rewitalizacji. W przyjętej uchwałę nr XVIII/111/2015 Rady Gminy Gościno z dnia 30 grudnia 2015 roku Strategii Rozwoju Gminy Gościno na lata 2015-2025 na str. 46 określono kierunki działań rewitalizacyjnych odnoszący się do obszary o szczególnym znaczeniu dla gminy: Centrum miasta Gościno. Autorzy Strategii wskazują, że obszar wymaga rewitalizacji; nadanie nowych funkcji społecznych budynkom: ubojnia zwierząt, masarnia, wędzarnia, chłodnie, szklarnie, garaże po byłym PGR. Na obszarze tym planowana jest budowa obiektów charakterystycznych dla centrów miast. Zgodnie ze Strategii Rozwoju Gminy Gościno na lata 2015-2025 najważniejsze kierunki rozwoju Gminy realizowane będą poprzez zapewnienie zgodności strategii gminy z kierunkami rozwoju powiatu kołobrzeskiego (spójność celów dla obszarów geograficznych, kulturowych i administracyjnych) oraz wpisanie się w programy operacyjne. O potrzebie rewitalizacji stanowią kierunki rozwoju 1) Likwidacja dysproporcji miasto – wieś poprzez likwidację zapóźnień w rozwoju infrastruktury techniczne, 2) Tworzenie szans dla osiedlania się ludzi i firm jako alternatywa dla Kołobrzegu, głównie poprzez rozwój obszarów o szczególnym znaczeniu: Centrum miasta Gościno, Strefa miasta Gościno oraz 3) Kształtowanie miejskiego charakteru Gościna, poprzez realizacja zadań określonych w: Obszarze I - Centrum miasta Gościno Obszarze II - Strefa miasta Gościno oraz 6) Inwestowanie w dalszy rozwój infrastruktury społecznej: szkolnictwa, oświaty, kultury, ochronę zdrowia i bezpieczeństwo mieszkańców, poprzez likwidację dysproporcji miasto – wieś poprzez rozwój i modernizację infrastruktury społecznej.

Pośród działań rewitalizacyjnych zidentyfikowano projekty bezpośrednio skierowane na cele animacji mieszkańców i włączenie w rynek pracy osób bezrobotnych i biernych zawodowo, które mają być współfinansowane ze środków EFS dostępnych w ramach RPO WZ 2014-2020. Na potrzebę realizacji działań rewitalizacyjnych oddziałujących na sferę społeczną wskazuje Strategia Rozwiązywania Problemów Społecznych Gminy Gościno na lata 2017 - 2026<sup>13</sup> Celem Strategii są działania mające na celu integrowanie społeczności lokalnej w celu przeciwdziałania ich wykluczeniu społecznemu i zawodowemu. Strategia jest, zatem instrumentem nowoczesnej polityki społecznej wdrażanej na poziomie lokalnym przez władze samorządowe gminy, aktywizujące organizacje, instytucje i środowiska działające w obszarze pomocy społecznej oraz rozwoju gospodarczego i społecznego. Działania rewitalizacyjne będą szczególnie oddziaływać na problem osób długotrwale wykluczonych, które poprzez kreowanie spójnej polityki społecznej będą mogły wrócić na rynek pracy i otrzymać pomoc niezbędną do rozwoju kwalifikacji zawodowych.

W Studium uwarunkowań i kierunków zagospodarowania przestrzennego Gminy Gościno<sup>14</sup> wskazano na tereny gdzie występują problemy funkcjonalno-przestrzenne; obszar zachodniej i południowej części miasta Gościno i obszar północnej i wschodniej części miasta. W obrębie terenów zabudowanych przekształceń i rehabilitacji wymagają przede wszystkim: powojenna zabudowa mieszkaniowa wielorodzinna i jednorodzinna z płaskimi dachami; powojenna zabudowa ferm i dużych obiektów hodowlanych oraz zaplecza PGR. Dotyczy to przede wszystkim wsi: Poblocie Małe, Pławęcino, Ramlewo, Wartkowo i Karkowo. Ważnym zagadnieniem jest uporządkowanie układów przestrzennych wsi poprzez wprowadzenie zabudowy plombowej, likwidację ruin i uporządkowanie

<sup>13</sup> Strategia Rozwiązywania Problemów Społecznych Gminy Gościno na lata 2017 - 2026 przyjęta Uchwałą Nr XLII/246/17 Rady Miejskiej w Gościnnie z dnia 28 lipca 2017 roku

<sup>14</sup> Studium uwarunkowań i kierunków zagospodarowania przestrzennego gminy Gościno przyjęte Uchwałą nr XVII/97/2012 Rady Miejskiej w Gościnnie z dnia 9 marca 2012 roku



niezagospodarowanych działek. Rekultywacja dotyczy głównie wyrobisk ziemnych, których na terenie Gminy jest kilka. Wyrobiska te w zależności od położenia można zalesić, wykonać stawy rybne lub przeznaczyć pod urządzenia rekreacji. Dla kopalni kruszywa w Wierzbcie Dolnej opracowany został projekt rekultywacji zgodnie z którym teren zostanie wykorzystany pod zalesienie oraz użytkowanie turystyczne.

Wpływ na zakres Programu miały również uwarunkowania zewnętrzne, do których należą cele rozwoju Województwa Zachodniopomorskiego określone w Strategii Rozwoju Województwa Zachodniopomorskiego do roku 2020. Analiza nie obejmowała strategii rozwoju powiatu kołobrzeskiego ponieważ brak jest aktualnego dokumentu strategicznego na nowy okres programowania na poziomie powiatu; przednio obowiązująca Strategia Zrównoważonego Rozwoju Gospodarczego Powiatu Kołobrzeskiego przyjęta została w 2007 roku i dotyczyła swoim zakresem ubiegłego okresu programowania środków unijnych. Z uwagi na członkostwo gminy w organizacjach dysponujących unijnymi środkami pomocowymi w ramach Programu Rozwoju Obszarów Wiejskich na lata 2014-2020 poddano analizie również Strategię Rozwoju Lokalnego Kierowanego przez Społeczność na lata 2014 - 2020 Stowarzyszenia Lokalnej Grupy Działania "Siła w Grupie"<sup>15</sup>. Na potrzebę realizacji działań rewitalizacyjnych wskazuje diagnoza społeczno-gospodarcza obszaru LSR, w tym Gminy Gościno. Średnia liczba podmiotów zarejestrowanych w REGON nie przekracza średniej dla województwa zachodniopomorskiego; - gospodarka najlepiej rozwija się w gminach nadmorskich - wśród podmiotów gosp. z obszaru objętego LSR, najwięcej związanych jest z handlem, zakwaterowaniem i budownictwem. Jako słabą stroną obszaru LSR wskazano m.in. niewystarczające kwalifikacje i kompetencje mieszkańców w kontekście dostępu do rynku pracy oraz niewystarczający poziom aktywności zawodowej i przedsiębiorczości wśród mieszkańców, niski poziom edukacji i praktyki z zakresu przedsiębiorczości. Z kolei - w obszarze problemów społecznych na potrzebę działań rewitalizacyjnych wskazuje cel III.1 Transfer wiedzy, aktywizacja i integracja mieszkańców terenu LGD do 2023 r. W diagnozie obszaru LSR wskazano bowiem na niewystarczającą aktywność społeczną osób starszych, aktywność oparta o lokalne walory, roszczeniowa postawa mieszkańców. Poniżej zaprezentowano zestawienie celów kluczowych dokumentów strategicznych odnoszących się do rewitalizacji w Gminie (tabela). Odnosząc się do przedsięwzięć, które będą realizowane w ramach procesu rewitalizacji oraz celów korespondujących z dokumentami strategicznymi należy wskazać na ważny aspekt ujęty w ramach Strategii Rozwoju Gminy Gościno, a mianowicie możliwość likwidacji dysproporcji miasto – wieś oraz rozbudowę infrastruktury społecznej i kształtowanie miejskich funkcji Gościna. Niniejsze cele będą możliwe do realizacji poprzez odnowę centrum Gościna wraz z nadaniem obszarowi funkcji społecznych, a także realizację procesu związanego z modernizacją obiektów służących bezpieczeństwu publicznemu. Odnowa infrastruktury istniejącej na obszarach wiejskich, a także jej szerokie wykorzystanie na cele społeczne również pozwoli na zmarginalizowanie niekorzystnych zjawisk występujących na obszarach wiejskich, ale szczególnie wpłynie na możliwość odnowy spójności obszaru wiejskiego i miejskiego. Cele społeczne realizowane w ramach przedsięwzięć odnoszących się do odnowy obszaru miejskiego oraz wiejskiego, a także odnowy zabytków i obszarów parkowych wpływają na możliwość realizacji zapisów Gminnej Strategii Rozwiązywania Problemów Społecznych, w ramach której kluczowe jest realizowanie procesu integracji społecznej i zawodowej. Będzie to możliwe do zrealizowania za pośrednictwem działań aktywizacyjnych, które będą się odbywały na obszarach poddanych rewitalizacji, w ramach wszystkich zaplanowanych do realizacji przedsięwzięć. Ważne do podkreślenia jest również powiązanie realizowanych działań ze studium uwarunkowań i kierunków zagospodarowania przestrzennego, a mianowicie konieczność stworzenia obszaru, który zapewni podstawowe usługi w ramach obsługi gminy oraz wykorzystanie pozytywnych funkcji przestrzennych obszaru, co może przyczynić się do przeciwdziałania zjawiskom kryzysowym w obszarze społecznym. Podstawowymi przedsięwzięciami w zakresie pierwszego celu opisanego w studium, mogą być przedsięwzięcia numer 1 i 2, które w założeniu mają doprowadzić do zapewnienia mieszkańcom kompleksowych usług na obszarze stolicy gminy, co będzie wpływało również na zmniejszenie dysproporcji rozwojowych obszaru.

<sup>15</sup> Obszar LSR obejmuje 8 gmin wchodzących w skład Powiatu Kołobrzeskiego i Powiatu Białogardzkiego województwa zachodniopomorskiego, w tym gminę Gościno o łącznej powierzchni 1 168 km<sup>2</sup>. Liczba ludności objęta LSR wynosi 49 887 osób.



Tabela 41 Zgodność celów Programu z lokalnymi dokumentami strategicznymi Gminy Gościno

Dokumenty strategiczne Gminy Gościno	Cele szczegółowe Lokalnego Programu Rewitalizacji Gminy Gościno na lata 2017-2023		
	Cel szczegółowy 1. Odnowa obszaru popegeerowskiego poprzez aktywizację osób wykluczonych społecznie	Cel szczegółowy 2. Wykorzystanie potencjału przestrzenno- funkcjonalnego na rzecz marginalizacji problemów społecznych	Cel szczegółowy 3. Odnowa obszaru kryzysowego poprzez przywrócenie oraz nadanie nowych funkcji społecznych
Strategia Rozwoju Gminy Gościno na lata 2015-2025	1) Likwidacja dysproporcji miasto – wieś poprzez likwidację zapóźnień w rozwoju infrastruktury techniczne 2) Tworzenie szans dla osiedlania się ludzi i firm jako alternatywa dla Kołobrzegu	1) Likwidacja dysproporcji miasto – wieś poprzez likwidację zapóźnień w rozwoju infrastruktury techniczne	3) Kształtowanie miejskiego charakteru Gościna 6) Inwestowanie w dalszy rozwój infrastruktury społecznej: szkolnictwa, oświaty, kultury, ochronę zdrowia i bezpieczeństwo mieszkańców
Strategia Rozwiązywania Problemów Społecznych Gminy Gościno na lata 2017 - 2026	Cel strategiczny IV Integracja społeczna i zawodowa oraz przeciwdziałanie wykluczeniu społecznemu w Gminie Gościno na lata 2017 - 2026	Cel strategiczny IV Integracja społeczna i zawodowa oraz przeciwdziałanie wykluczeniu społecznemu w Gminie Gościno na lata 2017 - 2026	Cel strategiczny I Kreowanie zintegrowanej polityki społecznej w Gminie Gościno, która odpowiada na wyzwania rozwojowe i rozwiązuje bieżące problemy społeczne w latach 2016 - 2026
Studium uwarunkowań i kierunków zagospodarowania przestrzennego miasta i gminy Gościno, kierunki rozwoju	W związku z uzyskaniem praw miejskich w Gościnie należy zrealizować w perspektywie wielofunkcyjne centrum usług obsługi Gminy. Zakłada się jego realizację w rejonie ul. Grunwaldzkiej; zakłada się systematyczny uzupełnianie sieci infrastruktury technicznej w obrębie wsi przewidzianych do rozwoju gospodarczego	Najkorzystniejsze warunki rozwoju przestrzennego poza m. Gościno mają wsie Ząbrowo i Robuń oraz obszar tzw. Krzyżówka. Najbardziej rozwojowymi i perspektywicznymi obszarami rozwoju funkcji turystyki i rekreacji jest obszar położony nad doliną Parsętą (Ząbrowo i Skronie) oraz tereny położone na wschód od doliny Błotnicy. Pozostałe wsie, w których dominuje rolnictwo będą przechodziły procesy przekształceniowe uzależnione przede wszystkim	Korzystne uwarunkowania przestrzenne do rozwoju funkcji turystycznej znajdują się zarówno w rejonie wsi Dargocice jak i w rejonie Parsęty (Ząbrowo, Skronie) oraz w ramach agroturystyki w ramach zabudowy rozproszonej w zachodniej części Gminy





		od polityki państwa w stosunku do obszarów wiejskich (rolnictwo, agroturystyka, działalność pozarolnicza – usługi, rzemiosło, produkcja)	
--	--	--	--

Źródło: Opracowanie własne

**Tabela 42 Zgodność celów Programu z dokumentami strategicznymi w skali powiatu, regionu i dokumentami krajowymi w odniesieniu do Gminy Gościno**

Dokumenty strategiczne o znaczeniu ponadlokalnym dla Gminy Gościno	Cele szczegółowe Lokalnego Programu Rewitalizacji Gminy Gościno na lata 2017-2023		
	Cel szczegółowy 1. Odnowa obszaru popegeerowskiego poprzez aktywizację osób wykluczonych społecznie	Cel szczegółowy 2. Wykorzystanie potencjału przestrzenno- funkcjonalnego na rzecz marginalizacji problemów społecznych	Cel szczegółowy 3. Odnowa obszaru kryzysowego poprzez przywrócenie oraz nadanie nowych funkcji społecznych
Strategia Rozwoju Województwa Zachodniopomorskiego do roku 2020	Cel strategiczny nr 1 „Wzrost innowacyjności i efektywności gospodarowania”  Cel strategiczny nr 2 „Wzmocnienie atrakcyjności inwestycyjnej regionu”	Cel strategiczny nr 5 „Budowanie otwartej i konkurencyjnej społeczności”	Cel strategiczny nr 6 „Wzrost tożsamości i spójności społecznej regionu”
Strategia Rozwoju Lokalnego Kierowanego przez Społeczność na lata 2014 - 2020 Stowarzyszenia Lokalnej Grupy Działania "Siła w Grupie"	I.1 Rozwój przedsiębiorczości na terenie LGD do 2023 r.  III.1 Transfer wiedzy, aktywizacja i integracja mieszkańców terenu LGD do 2023 r.	II.1 Budowa, przebudowa i poprawa standardu infrastruktury turystycznej, rekreacyjnej oraz związanej z zachowaniem dziedzictwa kulturowego na terenie LGD do 2023 r.	II.1 Budowa, przebudowa i poprawa standardu infrastruktury turystycznej, rekreacyjnej oraz związanej z zachowaniem dziedzictwa kulturowego na terenie LGD do 2023 r.
Koncepcja Przestrzennego Zagospodarowania Kraju 2030	Cel 2. Poprawa spójności wewnętrznej i terytorialne równoważenie rozwoju kraju poprzez promowanie integracji funkcjonalnej, tworzenie warunków dla rozprzestrzeniania się czynników rozwoju,	Cel 2. Poprawa spójności wewnętrznej i terytorialne równoważenie rozwoju kraju poprzez promowanie integracji funkcjonalnej, tworzenie warunków dla rozprzestrzeniania się czynników rozwoju, wielofunkcyjny rozwój obszarów	Cel 4. Kształtowanie struktur przestrzennych wspierających osiągnięcie i utrzymanie wysokiej jakości środowiska przyrodniczego i walorów krajobrazowych Polski



	wielofunkcyjny rozwój obszarów wiejskich oraz wykorzystanie potencjału	wiejskich oraz wykorzystanie potencjału	
Strategia Rozwoju Kraju 2020	II.2.4. Poprawa warunków ramowych dla prowadzenia działalności gospodarczej II.6.1. Racjonalne gospodarowanie zasobami	III.1.1. Zwiększenie aktywności osób wykluczonych i zagrożonych wykluczeniem społecznym	III.1.1. Zwiększenie aktywności osób wykluczonych i zagrożonych wykluczeniem społecznym
Długookresowa Strategia Rozwoju Kraju. Polska 2030. Trzecia Fala Nowoczesności	Cel 6. Rozwój kapitału ludzkiego poprzez wzrost zatrudnienia i stworzenie „workfare state”	Cel 11. Wzrost społecznego kapitału rozwoju	Cel 11. Wzrost społecznego kapitału rozwoju
Krajowa Strategia Rozwoju Regionalnego 2010-2020: Regiony, Miasta, Obszary Wiejskie. Cele KSRR w układzie trzech wymiarów strategii	Cel 1 KONKURENCYJNOŚĆ Wykorzystanie walorów środowiska przyrodniczego i dziedzictwa kulturowego Cel 2 SPÓJNOŚĆ Zapóźnione obszary wiejskie – restrukturyzacja społeczna i gospodarcza i przestrzenna	Cel 2 SPÓJNOŚĆ Przeciwdziałanie zjawisku wykluczenia społecznego, integracja społeczna	Cel 2 SPÓJNOŚĆ Przeciwdziałanie zjawisku wykluczenia społecznego, integracja społeczna

Źródło: Opracowanie własne



## Rozdział VII. Projekty i przedsięwzięcia rewitalizacyjne

*Niniejszy rozdział opisuje listę planowanych, podstawowych projektów i przedsięwzięć rewitalizacyjnych wraz z ich opisami zawierającymi, w odniesieniu do każdego projektu/przedsięwzięcia rewitalizacyjnego, co najmniej: nazwę i wskazanie podmiotów go realizujących, zakres realizowanych zadań, lokalizację (miejsce przeprowadzenia danego projektu), szacowaną wartość, prognozowane rezultaty wraz ze sposobem ich oceny i zmierzenia w odniesieniu do celów rewitalizacji oraz charakterystykę pozostałych rodzajów przedsięwzięć rewitalizacyjnych realizujących kierunki działań, mających na celu eliminację lub ograniczenie negatywnych zjawisk powodujących sytuację kryzysową.*

Zgodnie z Wytycznymi dot. rewitalizacji w Programie opisano główne i pozostałe projekty rewitalizacyjne składające się na przedsięwzięcia rewitalizacyjne. Pozostałe projekty rewitalizacyjne są pozostałymi przedsięwzięciami w rozumieniu Wytycznych w zakresie rewitalizacji w programach operacyjnych na lata 2014-2020 wydanych przez Ministra Rozwoju. Obejmują one zarówno projekty społeczne jak i projekty „miękkie” które finansowane będą ze środków zewnętrznych oraz środków własnych gminy lub innych beneficjentów. Wymienione przedsięwzięcia rewitalizacyjne zostały poddane analizie pod względem oddziaływania oraz potencjału integracji z projektami społecznymi. W wyniku przeprowadzonych analiz wskazano przedsięwzięcia, które w najwyższym stopniu wpływają na realizację celów społecznych oraz umożliwiają integrację z innymi projektami, realizowanymi przez partnerów. Poprzez realizację przedsięwzięć, nadane zostaną nowe funkcje gospodarcze obszarów, a także turystyczne, co jest bardzo ważne w kontekście rozwoju Gminy. W ramach działań rewitalizacyjnych zidentyfikowano projekty rewitalizacyjne pogrupowane w siedem przedsięwzięć rewitalizacyjnych:

### **1. Przywrócenie funkcji społeczno-gospodarczej zdegradowanego obszaru popegeerowskiego w gminie Gościno**

- 1.1. Adaptacja przestrzeni centrum miejscowości na potrzeby budowy ratusza Gminy pełniącego funkcje społeczno - kulturalne
- 1.2. Adaptacja pomieszczeń ratusza na potrzeby społeczno-kulturalne mieszkańców
- 1.3. Adaptacja pomieszczeń na Centrum Wolontariatu
- 1.4. Zagospodarowanie przestrzeni centrum miejscowości na potrzeby działalności gospodarczej
- 1.5. Organizowanie cyklicznych warsztatów kulturalnych oraz imprez dla mieszkańców
- 1.6. Remont i odnowa popegeerowskich wielorodzinnych budynków mieszkaniowych
- 1.7. Utworzenie mediateki wraz z oranżerią
- 1.8. Budowa oświetlenia

### **2. Zagospodarowanie przestrzeni publicznej na obszarze popegeerowskim i nadanie jej nowych funkcji publiczno – społecznej - centrum ratownictwa oraz centrum kryzysowe w Gościnie**

- 2.1. Budowa Centrum Ratownictwa w Gościnie - budowa remizy strażackiej wraz z pomieszczeniami dostosowanymi do prowadzenia działań szkoleniowych dla Ochotniczych Straży Pożarnych
- 2.2. Budowa Gminnego Centrum Kryzysowego w Gościnie - budynek zarządzania kryzysowego, budynek Posterunku Policji dostosowany do prowadzenia działań szkoleniowych dla Policji
- 2.3. Stworzenie centrum edukacyjnego pierwszej pomocy oraz bezpieczeństwa
- 2.4. Stworzenie centrum monitoringu gminnego
- 2.5. Zagospodarowanie przestrzeni przyległej do centrum (tereny zieleni, chodniki, parkingi)
- 2.6. Zakup wyposażenia medycznego

### **3. Poprawa jakości środowiska w gminach na terenie ZMIG dorzecza Parsęty – utworzenie parku gminy przy rzece Gościńce w Gościnie**

- 3.1. Utworzenie ścieżek edukacyjnych wraz z rondami tematycznymi
- 3.2. Stworzenie placu zabaw
- 3.3. Stworzenie wybiegu dla psów
- 3.4. Stworzenie altany edukacyjno-szkoleniowej
- 3.5. Utworzenie punktu pomiarowego jakości powietrza jako obiektu o charakterze edukacyjnym



- 3.6. Budowa strzelnicy sportowej
- 3.7. Utworzenie klubu sportowego
- 3.8. Budowa oświetlenia wokół ścieżki
- 3.9. Wykonanie nasadzeń

#### **4. Renowacja i remont obiektów sakralnych - kościoła p.w. św. Andrzeja Boboli w Gościnie oraz kościoła p.w. św. Stanisława biskupa męczennika w Ramlewie**

- 4.1. Prace restauratorskie, konserwatorskie i remontowe Kościoła p.w. św. Andrzeja Boboli w Gościnie
- 4.2. Przywrócenie walorów historycznych wnętrza kościoła w Gościnie
- 4.3. Adaptacja przestrzeni wokół kościoła w Gościnie na cele społeczne
- 4.4. Renowacja historycznych organów kościoła w Ramlewie

#### **5. Adaptacja przestrzeni parkowej na potrzeby społeczne**

- 5.1. Zagospodarowanie przestrzeni Parku w Robuniu
- 5.2. Prowadzenie działań aktywizacji społecznej na obszarze Parku w Robuniu
- 5.3. Zagospodarowanie przestrzeni Alei Grabowej w Pławęcinie
- 5.4. Adaptacja Alei Grabowej w Pławęcinie na cele społeczne
- 5.5. Wykorzystanie potencjału gospodarczego obiektów parkowych

#### **6. Utworzenie centrum sportów wodnych w Dargocicach**

- 6.1. Zagospodarowanie brzegu jeziora na potrzeby miejsc rekreacyjnych
- 6.2. Utworzenie ścieżki pieszej wokół jeziora Dargocice
- 6.3. Budowa obiektów sportowo-edukacyjnych
- 6.4. Stworzenie punktów usługowych
- 6.5. Prowadzenie działań aktywizacji sportowej na terenie Centrum Sportów Wodnych w Dargocicach
- 6.6. Stworzenie siłowni zewnętrznych

#### **7. Adaptacja przestrzeni publicznej na obszarze popegeerowskim i nadanie jej nowych funkcji publiczno-społecznych – centrum kulturalno-rekreacyjne i sportowe w miejscowości Myślino gmina Gościno**

- 7.1. Modernizacja siedziby Klubu Sportowego „Płomień Myślino”
- 7.2. Organizacja warsztatów i treningów sportowych
- 7.3. Modernizacja sali spotkań mającej na celu prowadzenie działań aktywizacyjnych mieszkańców
- 7.4. Modernizacja infrastruktury okolicznej (m.in. szatnie, natryski, toalety)
- 7.5. Utworzenie Klubu Seniora oraz Koła Gospodyń Wiejskich
- 7.6. Zagospodarowanie terenu wokół obiektu
- 7.7. Organizacja cyklicznych imprez kulturalnych.

Analiza wyników konsultacji społecznych przedstawiona w *Rozdziale III. Diagnoza obszaru zdegradowanego i obszaru rewitalizacji* warunkowała wybór projektów rewitalizacyjnych zaszerogowanych do grupy projektów głównych i pozostałych przedsięwzięć rewitalizacyjnych. Pozostałe projekty rewitalizacyjne są pozostałymi przedsięwzięciami w rozumieniu Wytocznych w zakresie rewitalizacji w programach operacyjnych na lata 2014-2020. Projekty te wpłyną na realizację celów rewitalizacji poprzez szeroki wachlarz zaplanowanych działań. Przyczynią się do eliminacji lub ograniczenia negatywnych zjawisk występujących na obszarze rewitalizacji powodując wzmocnienie wzajemnych efektów i ich maksymalizację tzw. efekt synergii. Pozostałe projekty rewitalizacyjne wpłyną pozytywnie w szczególności na aktywizację i integrację społeczną mieszkańców obszarów rewitalizowanych, tworzenie miejsc integracji społecznej mieszkańców obszarów rewitalizowanych, ożywienie gospodarcze obszarów rewitalizowanych, oraz ożywienie kulturalne i edukacyjne obszarów rewitalizowanych. Pojawiający się dzięki komplementarności realizowanych projektów rewitalizacyjnych **efekt synergii** przyczyni się do szybszego i bardziej efektywnego uzyskania oczekiwanych rezultatów Programu rewitalizacji.

Realizacja głównych projektów rewitalizacyjnych przyczyni się bezpośrednio do osiągnięcia zakładanych celów Programu (zob. *Rozdział VII. Cele rewitalizacji oraz odpowiadające zidentyfikowanym potrzebom rewitalizacyjnym*



*kierunki działań mających na celu eliminację lub ograniczenie negatywnych zjawisk). Działania o charakterze społecznym polegać będą zatem na umocnieniu postaw aktywnych w sferze społecznej i indywidualnej, tworzeniu systemu wsparcia, poradnictwo m.in. prawne, pedagogiczne, terapię, wyspecjalizowaną pracę socjalną połączoną ze stymulowaniem postaw przedsiębiorczych i prospołecznych wśród lokalnej społeczności.*



Nazwa przedsięwzięcia rewitalizacyjnego	<b>1. PRZYWRÓCENIE FUNKCJI SPOŁECZNO-GOSPODARCZEJ ZDEGRADOWANEGO OBSZARU POPEGEEROWSKIEGO W GMINIE GOŚCINO</b>			
Nazwa wnioskodawcy	<b>GMINA GOŚCINO</b>			
Nazwa podmiotu/podmiotów współpracujących	<i>Brak zidentyfikowanych podmiotów współpracujących</i>			
Miejsce realizacji danego projektu na obszarze rewitalizacji	<u>Obszar rewitalizacji Gościno</u> ulica Grunwaldzka i Ratuszowa			
Oddziaływanie przedsięwzięcia	<input checked="" type="checkbox"/> Sfera społeczna <input checked="" type="checkbox"/> Sfera gospodarcza <input checked="" type="checkbox"/> Sfera przestrzenno-funkcjonalna <input type="checkbox"/> Sfera środowiskowa <input type="checkbox"/> Sfera techniczna  Podobszar rewitalizacji I Gościno Podobszar rewitalizacji V Ramlewo Podobszar rewitalizacji VI Robuń Podobszar rewitalizacji VII Pławęcino Podobszar rewitalizacji VIII Mołtowo Podobszar rewitalizacji IX Wartkowo			
Cel (cele) projektu	Wykorzystanie potencjału obszaru poprzez jego ponowne zagospodarowanie na cele realizacji funkcji społeczno- kulturalnych. Zwiększenie potencjału rozwoju działalności organizacji pozarządowych poprzez prowadzenie działań aktywizacyjnych. Zmniejszenie stopnia wykluczenia społecznego mieszkańców oraz zwiększenie potencjału do przeciwdziałania zjawiskom kryzysowym na terenie gminy.			
Cele programu rewitalizacji	<b>Cel szczegółowy 1.</b> Odnowa obszaru popegeerowskiego poprzez aktywizację osób wykluczonych społecznie			
Główne projekty rewitalizacyjne	<b>1.1. Adaptacja przestrzeni centrum miejscowości na potrzeby budowy ratusza Gminy pełniącego funkcje społeczno - kulturalne</b>			
	Nazwa wnioskodawcy	Opis problemu	Cel projektu	Zadania
	Gmina Gościno	Na terenie gminy nie istnieje przestrzeń skupiająca aktywność mieszkańców, na której koncentrowałaby się uwaga mieszkańców oraz poczucie	Odnowa obszaru zdegradowanego poprzez realizację procesu rewitalizacji w obszarze uwarunkowań przestrzenno- funkcjonalnych	- oczyszczenie obszaru zdegradowanego; - budowa ratusza Gminy; - stworzenie małej architektury na potrzeby rekreacji mieszkańców;



	tożsamości z obszarem. Przeźren posiadająca naturalne właściwości centrum gminy jest zdegradowana i koncentruje negatywne zjawiska społeczne. Występuje istotny brak przestrzeni mającej możliwość pełnienia funkcji realizacji działań społecznych.	opartych na działaniach prowadzących do stworzenia centrum aktywności społecznej mieszkańców.	- stworzenie oranżerii jako miejsca rekreacji i odpoczynku; - modernizacja oświetlenia; - wyznaczenie ciągów pieszych wraz z adaptacją; - zagospodarowanie przestrzeni wokół ratusza wraz z zielenią.
Miejsce realizacji	Szacunkowa wartość	Produkty i rezultaty	Sposób pomiaru
Gościno, ul. Grunwaldzka i Ratuszowa	5 000 000,00 zł	Powierzchnia obszarów zdegradowanych poddanych rewitalizacji – 2 ha Liczba osób biorących udział w wydarzeniach organizowanych na zrewitalizowanej przestrzeni - 2000	Sprawozdanie końcowe beneficjenta
<b>1.2. Adaptacja pomieszczeń ratusza na potrzeby społeczno-kulturalne mieszkańców</b>			
Nazwa wnioskodawcy	Opis problemu	Cel projektu	Zadania
Gmina Gościno	Na obszarze rewitalizacji istnieje deficyt obiektów infrastrukturalnych, które mogą zostać zaadaptowane na cele społeczno- kulturalne, w związku z tym konieczne jest zaadaptowanie nowych obiektów, które mogą pełnić niniejsze funkcje. Brak koncentracji działań społecznych w jednym miejscu sprawia, iż ich efektywność jest niższa oraz nie wpływają one w sposób kompleksowy na wyprowadzenie obszaru z sytuacji kryzysowej.	Zwiększenie aktywizacji społecznej mieszkańców poprzez realizację działań zmierzających do rozwoju kompleksowych działań zmierzających do reintegracji społecznej mieszkańców, ze szczególnym uwzględnieniem atrakcyjnych działań dla seniorów oraz młodzieży.	- adaptacja pomieszczeń dla Klubu Seniora; - wyposażenie pomieszczeń Klubu Seniora w sprzęt niezbędny do zajęć rękodzielniczych, rehabilitacyjnych, gimnastycznych; - adaptacja pomieszczeń Mediateki wraz z wyposażeniem w sprzęt multimedialny; - wyposażenie pomieszczeń do prowadzenia zajęć kulinarnych.
Miejsce realizacji	Szacunkowa wartość	Produkty i rezultaty	Sposób pomiaru
Gościno, ul. Grunwaldzka i Ratuszowa	100 000,00	Powierzchnia udostępnionych przestrzeni służących do celów	Sprawozdanie końcowe beneficjenta



		społecznych – 300 m2	
		Liczba zaktzywizowanych osób wykluczonych społecznie - 20	
<b>1.3. Adaptacja pomieszczeń na Centrum Wolontariatu</b>			
Nazwa wnioskodawcy	Opis problemu	Cel projektu	Zadania
Gmina Gościno	Brak podmiotu realizującego działania na rzecz rozwoju działalności organizacji pozarządowych na terenie gminy jako remedium na problemy społeczne. Niska efektywność działań realizowanych na rzecz rozwoju działalności pozarządowych. Mniejszy potencjał do realizacji efektywnych działań skoncentrowanych na aktywizacji i reintegracji osób wykluczonych społecznie.	Zwiększenie potencjału organizacji pozarządowych funkcjonujących na terenie gminy oraz bardziej efektywne realizowanie działań zmierzających do niwelowania problemów społecznych. Możliwość realizacji procesu włączenia społecznego mieszkańców przez organizacje III sektora, które obecnie ze względu na brak skoncentrowania działań, prowadzą bardziej rozproszoną działalność.	- wyposażenie biura w sprzęt niezbędny do realizacji działań Centrum Wolontariatu; - stworzenie i wyposażenie sali konferencyjno-widowskiej; - prowadzenie działań animacyjnych skierowanych na rozwój III sektora; - utworzenie punktu informacyjno-doradczego o realizacji działań w ramach organizacji pozarządowych; - moderowanie aktywności w ramach organizacji pozarządowych.
Miejsce realizacji	Szacunkowa wartość	Produkty i rezultaty	Sposób pomiaru
Gościno, ul. Grunwaldzka i Ratuszowa	300 000,00	Powierzchnia udostępnionych przestrzeni służących do celów społecznych – 80 m2 Liczba zaktzywizowanych osób wykluczonych społecznie - 5	Sprawozdanie końcowe beneficjenta
<b>1.4. Zagospodarowanie przestrzeni centrum miejscowości na potrzeby działalności gospodarczej</b>			
Nazwa wnioskodawcy	Opis problemu	Cel projektu	Zadania
Gmina Gościno	Wysoki stopień degradacji obszaru centrum miejscowości wpływający na niski potencjał do rozwoju działalności gospodarczych. Brak możliwości prowadzenia działalności gospodarczych ze względu na deficyt przestrzeni handlowej.	Zwiększenie potencjału gospodarczego obszaru rewitalizacji poprzez stworzenie przestrzeni do prowadzenia działalności gospodarczych, a także realizowanie działań skierowanych na rozwój przedsiębiorczości.	- oczyszczenie zdegradowanego terenu; - budowa lokali handlowych i usługowych; - stworzenie punktu szkoleniowo-konsultacyjnego w zakresie prowadzenia działalności gospodarczej.
Miejsce realizacji	Szacunkowa wartość	Produkty i rezultaty	Sposób pomiaru





Gościno ul. Grunwaldzka i Ratuszowa	2 000 000,00	Powierzchnia obszarów zdegradowanych poddanych rewitalizacji – 2 ha	Sprawozdanie końcowe beneficjenta
		Liczba zaktywizowanych osób wykluczonych społecznie – 6	
		Liczba nowoutworzonych miejsc pracy - 5	

**1.5. Organizowanie cyklicznych warsztatów kulturalnych oraz imprez dla mieszkańców**

Nazwa wnioskodawcy	Opis problemu	Cel projektu	Zadania
Gmina Gościno	Niski stopień organizacji imprez kulturalnych na terenie gminy ze względu na brak infrastruktury odpowiedniej do realizacji wydarzeń kulturalnych. Brak promocji potencjałów obszaru, ze szczególnym uwzględnieniem promowania lokalnych zespołów.	Zwiększenie stopnia dostępności mieszkańców do atrakcyjnych wydarzeń kulturalnych organizowanych na terenie gminy, w których udział będą brały lokalne zespoły. Zwiększenie poziomu tożsamości lokalnej mieszkańców poprzez zwiększenie zainteresowania lokalnymi wykonawcami.	-organizowanie warsztatów muzyczno - wokalnych przez Zespół Śpiewaczy Podlotki; - organizowanie cyklicznych imprez (Dożynki, Ogórkowy Zawrót Głowy, Zapusty, kiermasze okolicznościowe); - organizowanie warsztatów rękodzielniczych wraz z targami rękodzieła; - organizowanie zajęć kulinarnych wraz z targami kulinarnymi; - organizowanie zajęć bibliotecznych.
Miejsce realizacji	Szacunkowa wartość	Produkty i rezultaty	Sposób pomiaru
Gościno, ul. Grunwaldzka i Ratuszowa	100 000,00	Liczba osób biorących udział w wydarzeniach aktywizacyjnych – 150	Sprawozdanie końcowe beneficjenta
		Liczba zaktywizowanych osób wykluczonych społecznie - 20	

**1.6. Remont i odnowa popegeerowskich wielorodzinnych budynków mieszkaniowych**

Nazwa wnioskodawcy	Opis problemu	Cel projektu	Zadania
Gmina Gościno	Degradacja przestrzenna osiedli mieszkalnych wpływająca na utrudniony proces wyprowadzania obszaru z procesu degradacji społeczno- gospodarczej.	Zmiana zagospodarowania obszaru mieszkalnego usytuowanego na obszarze popegeerowskich budynków wielorodzinnych.	- odnowa elewacji budynków mieszkalnych (wspólnoty mieszkaniowe, zasób gminny); - odnowa przestrzeni na potrzeby realizacji działań społecznych; - budowa infrastruktury sportowo-



Miejsce realizacji	Szacunkowa wartość	Produkty i rezultaty	rekreacyjnej na terenie osiedla. Sposób pomiaru
Gościno, ul. Grunwaldzka	3 000 000,00	Liczba wspartych obiektów infrastruktury zlokalizowanych na rewitalizowanych obszarach – 6 Liczba zaktywizowanych osób wykluczonych społecznie - 50	Sprawozdanie końcowe beneficjenta
<b>1.7. Utworzenie mediateki wraz z oranżerią</b>			
Nazwa wnioskodawcy	Opis problemu	Cel projektu	Zadania
Gmina Gościno	Brak dostępu osób młodych, wykluczonych oraz seniorów, a także mieszkańców do nowoczesnych form aktywizacji, opartych na wykorzystaniu multimedialnych urządzeń.	Zapewnienie dostępu mieszkańców do atrakcyjnych form spędzania czasu wolnego oraz możliwości prowadzenia działań aktywizacji społecznej.	-przystosowanie pomieszczenia do pełnienia funkcji mediateki; - zakup wyposażenia; - stworzenie miejsca pełniącego funkcję oranżerii służącej prowadzeniu działań aktywizacyjnych w zakresie działań kulturalnych.
Miejsce realizacji	Szacunkowa wartość	Produkty i rezultaty	Sposób pomiaru
Gościno, ul. Grunwaldzka i Ratuszowa	500 000,00	Liczba osób korzystających z nowych form spędzania czasu - 400 Liczba nowoutworzonych miejsc pracy - 1	Sprawozdanie końcowe beneficjenta
Pozostałe projekty rewitalizacyjne	<b>1.8. Budowa oświetlenia (Zakup oraz montaż oświetlenia zapewniającego wzrost poczucia bezpieczeństwa mieszkańców oraz możliwość bardziej efektywnego korzystania ze stworzonej infrastruktury).</b>		
Krótki opis problemu jaki ma rozwiązać realizacja projektu	Problem związany z obszarem zdegradowanym do przede wszystkim brak integracji społecznej, niemożność realizacji zadań związanych z aktywizacją osób wykluczonych bądź też zagrożonych wykluczeniem społecznym. Ponadto na zdefiniowanym obszarze jest duży odsetek osób korzystających z pomocy społecznej, osób bezrobotnych czy też osób w wieku poprodukcyjnym w stosunku do pozostałych ulic w Mieście. Stanowi to zagrożenie dla dalszego pogłębiania się problemów społecznych, jeżeli nie zostaną podjęte działania na rzecz osób wykluczonych, poprzez odpowiednie dostosowania infrastruktury przestrzennej dla aktywizacji społecznej. Dodatkowo niewykorzystanie potencjału jakim są organizacje pozarządowe skutkować może w przyszłości zmniejszeniu się motywacji do organizacji działań na rzecz społeczności lokalnej. Istniejące stowarzyszenia na terenie Gminy i Gminy nie dysponują również odpowiednimi warunkami przestrzennymi do wdrażania swoich działań statutowych, które mają na celu aktywizować mieszkańców Gminy, w tym również te kategorie społeczne, które są zagrożone wykluczeniem społecznym bądź też już są wykluczone społecznie.		



	<p>Z diagnozy wynika, że obszar zdegradowany charakteryzuje się również niezbyt wysokim odsetkiem osób w wieku przedprodukcyjnym. Obecnie mieszkająca młodzież nie ma dostępu do wielu atrakcji edukacyjnych i artystycznych, które budowałyby w nich poczucie przynależności do miejsca zamieszkania. Problemem zatem jest niewykorzystanie potencjału technicznego miejsca zdegradowanego w celu spędzania wolnego czasu.</p> <p>Wdrożenie nowoczesnych form aktywizacji społecznej opartych na realizacji działań kulturalnych, które będą odbywały się w pomieszczeniach poddanych kompleksowej modernizacji to jeden z celów przeciwdziałania migracji młodzieży oraz zachęcenia osób wykluczonych i ubogich do wyjścia ze środowiska, w którym przebywają, tak aby możliwa była zmiana ich postaw i zachowań. Możliwe to będzie poprzez realizację poszczególnych projektów, a zadaniem projektu związanego z utworzeniem mediateki i oranżerii jest prowadzenie aktywizacji w miejscach zapewniających wyjątkowość w zakresie poczucia beneficjentów wsparcia.</p> <p>Realizowane przedsięwzięcia oraz poszczególne projekty będą miały szczególny wpływ na obszar usytuowania prowadzonych działań, jednakże ze względu na swoją znaczną skalę oddziaływania, mieszkańcy innych obszarów o szczególnej koncentracji problemów społecznych, które zaliczone zostały do obszarów rewitalizacyjnych, będą mogli wziąć udział w prowadzonych projektach, które przyczynią się do ich włączenia społecznego. Na chwilę obecną, ze względu na wiedzę posiadaną po przeprowadzeniu procesu partycypacji społecznej, można założyć, iż ze względu na deklarowane deficyty, mieszkańcy podobszaru rewitalizacji zlokalizowanego w miejscowości Ramlewo, Robuń, Pławęcino, Mołtowo i Wartkowo, mogą być bezpośrednimi beneficjentami zrealizowanych w ramach przedsięwzięcia działań.</p>
Planowany okres realizacji	2018-2020
Szacowana (orientacyjna) wartość projektu	<b>11 000 000,00 PLN (w tym środki z UE – 9 350 000,00)</b>
Przewidywane źródła finansowania	<b>RPO WZ na lata 2014-2020</b> Oś priorytetowa IX Infrastruktura publiczna Działanie 9.3 Wspieranie rewitalizacji fizycznej, gospodarczej i społecznej ubogich społeczności i obszarów miejskich i wiejskich; <b>RPO WZ na lata 2014-2020</b> Oś priorytetowa II Gospodarka niskoemisyjna Działanie 2.7 Modernizacja energetyczna wielorodzinnych budynków mieszkaniowych; <b>Program Operacyjny Infrastruktura i Środowisko 2014-2020</b> Oś priorytetowa I Zmniejszenie emisyjności gospodarki Działanie 1.3 Wspieranie efektywności energetycznej w budynkach Poddziałanie 1.3.2 Wspieranie efektywności energetycznej w sektorze mieszkaniowym; <b>Program Rozwoju Obszarów Wiejskich na lata 2014-2020</b> Działanie 8.2.7 - Podstawowe usługi i odnowa wsi na obszarach wiejskich, Poddziałanie: Inwestycje w tworzenie, ulepszenie lub rozwijanie podstawowych usług lokalnych dla ludności wiejskiej, w tym rekreacji i kultury oraz powiązanej infrastruktury, typ operacji: Inwestycje w obiekty pełniące funkcje kulturalne lub Kształtowanie przestrzeni publicznej; <b>środki krajowe</b> z budżetu państwa; <b>Budżet Gminy Gościno</b> .



Nazwa przedsięwzięcia rewitalizacyjnego	<b>2. ZAGOSPODAROWANIE PRZESTRZENI PUBLICZNEJ NA OBSZARZE POPEGEEROWSKIM I NADANIE JEJ NOWYCH FUNKCJI PUBLICZNO – SPOŁECZNEJ - CENTRUM RATOWNICTWA ORAZ CENTRUM KRYZYSOWE W GOŚCINIE</b>			
Nazwa wnioskodawcy	<b>GMINA GOŚCINO</b>			
Nazwa podmiotu/podmiotów współpracujących	<i>Brak zidentyfikowanych podmiotów współpracujących</i>			
Miejsce realizacji danego projektu na obszarze rewitalizacji	<u>Obszar rewitalizacji Gościno</u> ulica Grunwaldzka, Jagodowa			
Oddziaływanie przedsięwzięcia	<input checked="" type="checkbox"/> Sfera społeczna <input checked="" type="checkbox"/> Sfera gospodarcza <input type="checkbox"/> Sfera przestrzenno-funkcjonalna <input type="checkbox"/> Sfera środowiskowa <input checked="" type="checkbox"/> Sfera techniczna  Podobszar rewitalizacji I Gościno Podobszar rewitalizacji V Ramlewo Podobszar rewitalizacji VI Robuń Podobszar rewitalizacji VII Pławęcino Podobszar rewitalizacji VIII Mołtowo Podobszar rewitalizacji IX Wartkowo			
Cel (cele) projektu	Zapewnienie mieszkańcom wyższego poziomu bezpieczeństwa oraz wyższej jakości wsparcia ratunkowego w sytuacji kryzysowej. Efektywniejsze prowadzenie działań edukacyjnych skierowanych do młodzieży lokalnych szkół średnich.			
Cele programu rewitalizacji	<b>Cel szczegółowy 3.</b> Odnowa obszaru kryzysowego poprzez przywrócenie oraz nadanie nowych funkcji społecznych.			
Główne projekty rewitalizacyjne	<b>2.1. Budowa Centrum Ratownictwa w Gościnnie - budowa remizy strażackiej wraz z pomieszczeniami dostosowanymi do prowadzenia działań szkoleniowych dla Ochotniczych Straży Pożarnych</b>			
	Nazwa wnioskodawcy	Opis problemu	Cel projektu	Zadania
	Gmina Gościno	Niewystarczające poczucie bezpieczeństwa mieszkańców wynika z braku odpowiedniej infrastruktury umożliwiającej funkcjonowanie straży pożarnej oraz szkolenia Ochotniczych Straży Pożarnych. Niniejszy problem wpływa na brak możliwości zwiększenia poczucia	Zwiększenie bezpieczeństwa mieszkańców poprzez budowę gminnej remizy strażackiej, która będzie pełniła funkcje centrum zarządzania działalnością straży pożarnych na obszarze gminy. Wzrost stopnia wykształcenia strażaków oraz możliwości przeciwdziałania wystąpieniu	- stworzenie Centrum Ratownictwa; - wyposażenie pomieszczeń w sprzęt elektroniczny, niezbędny do funkcjonowania centrów; - wyposażenie pomieszczeń w sprzęt do ćwiczeń; - dostosowanie budynku do potrzeb osób niepełnosprawnych.



	bezpieczeństwa mieszkańców poprzez szybsze prowadzenie działań ratunkowych w momencie kryzysu oraz stałe doskonalenie swoich umiejętności przez strażaków.	sytuacji kryzysowych.	
Miejsce realizacji	Szacunkowa wartość	Produkty i rezultaty	Sposób pomiaru
Gościno, ul. Grunwaldzka i Jagodowa	3 346 000,00	Powierzchnia obszarów zdegradowanych poddanych rewitalizacji – 1 ha Wzrost poczucia bezpieczeństwa osób starszych – 40%	Sprawozdanie końcowe beneficjenta / Badania ankietowe
<b>2.2. Budowa Gminnego Centrum Kryzysowego w Gościnie - budynek zarządzania kryzysowego, budynek Posterunku Policji dostosowany do prowadzenia działań szkoleniowych dla Policji</b>			
Nazwa wnioskodawcy	Opis problemu	Cel projektu	Zadania
Gmina Gościno	Brak rozwiniętego centrum zarządzania sytuacjami problemowymi występującymi na terenie gminy i związanymi z interwencjami służb ratunkowych.	Zwiększenie bezpieczeństwa mieszkańców poprzez utworzenie podmiotu zarządzającego funkcjonowaniem służb ratunkowych.	- stworzenie Gminnego Centrum Kryzysowego; - wyposażenie pomieszczeń w sprzęt niezbędny do funkcjonowania Centrum Kryzysowego; - zapewnienia infrastruktury teleinformatycznej niezbędnej do pracy Centrum
Miejsce realizacji	Szacunkowa wartość	Produkty i rezultaty	Sposób pomiaru
Gościno, ul. Grunwaldzka i Jagodowa	1 800 000,00	Powierzchnia obszarów zdegradowanych poddanych rewitalizacji – 1 ha Wzrost poczucia bezpieczeństwa osób starszych – 40% Liczba nowoutworzonych miejsc pracy - 1	Sprawozdanie końcowe beneficjenta
<b>2.3. Stworzenie centrum edukacyjnego pierwszej pomocy oraz bezpieczeństwa</b>			
Nazwa wnioskodawcy	Opis problemu	Cel projektu	Zadania
Gmina Gościno	Niewystarczająca możliwość edukacji młodzieży szkolnej w	Zwiększenie bezpieczeństwa mieszkańców oraz efektywniejsza	- wyposażenie centrum w sprzęt niezbędny do prowadzenia zajęć



	zakresie praktycznej wiedzy z zakresu pierwszej pomocy oraz bezpieczeństwa, co jest szczególną przesłanką wpływającą negatywnie na obszar rewitalizacji, ze względu na kształcenie młodzieży w zakresie zawodów specjalistycznych, związanych z ratownictwem w szkole średniej w Gościnie.	możliwość reagowania w przypadku wystąpienia sytuacji kryzysowych. Możliwość zapewnienia lepszego dostępu młodzieży szkolnej do praktycznej wiedzy.	edukacyjnych; - realizacja zajęć edukacyjnych dla młodzieży; - organizacja warsztatów edukacyjnych dla dorosłych; - stworzenie cyklu lekcji dla uczniów wszystkich typów szkół.
Miejsce realizacji	Szacunkowa wartość	Produkty i rezultaty	Sposób pomiaru
Gościno, ul. Grunwaldzka i Jagodowa	100 000,00	Liczba zorganizowanych warsztatów edukacyjnych – 25 Podniesienie poziomu bezpieczeństwa na obszarach kryzysowych – 80% Liczba zaktywizowanych osób wykluczonych społecznie – 8	Sprawozdanie końcowe beneficjenta
<b>2.4. Stworzenie centrum monitoringu gminnego</b>			
Nazwa wnioskodawcy	Opis problemu	Cel projektu	Zadania
Gmina Gościno	Brak rozwiniętego centrum zarządzania sytuacjami problemowymi występującymi na terenie gminy i związanymi z interwencjami służb ratunkowych. W przypadku wystąpienia sytuacji związanych z łamaniem prawa, niemożność skutecznej identyfikacji osób odpowiadających za działalność niezgodną z prawem.	Zwiększenie bezpieczeństwa mieszkańców poprzez utworzenie podmiotu zarządzającego funkcjonowaniem służb ratunkowych.	- wyposażenie pomieszczeń w sprzęt niezbędny do funkcjonowania Centrum Kryzysowego; - zapewnienia infrastruktury teleinformatycznej niezbędnej do pracy Centrum.
Miejsce realizacji	Szacunkowa wartość	Produkty i rezultaty	Sposób pomiaru
Gościno, ul. Grunwaldzka i Jagodowa	100 000,00	Liczba zakupionej infrastruktury – 30 Podniesienie poziomu bezpieczeństwa na obszarach	Sprawozdanie końcowe beneficjenta



			kryzysowych – 40% Liczba nowoutworzonych miejsc pracy - 1	
<b>2.5. Zagospodarowanie przestrzeni przyległej do centrum (tereny zieleni, chodniki, parkingi)</b>				
Nazwa wnioskodawcy		Opis problemu		Cel projektu
Gmina Gościno		Niwelacja procesu degradacji przestrzennej istniejącej na obszarze tworzonego centrum ratownictwa.		Odnowa obszaru w zakresie rewitalizacji przestrzennej oraz dostosowania do wysokiej jakości właściwości użytkowych.
				- utwardzenie terenu oraz budowa chodników; - dokonanie nasadzeń oraz aranżacji przestrzeni; - przystosowanie fragmentów obszaru do pełnienia funkcji parkingów.
Miejsce realizacji		Szacunkowa wartość		Produkty i rezultaty
Gościno, ul. Grunwaldzka i Jagodowa		300 000,00		Powierzchnia obszarów zdegradowanych poddanych rewitalizacji – 1 ha
				Liczba osób biorących udział w wydarzeniach na obszarze - 100
				Sprawozdanie końcowe beneficjenta
Pozostałe projekty rewitalizacyjne	<b>2.6. Zakup wyposażenia medycznego (Kompleksowe wyposażenie utworzonego centrum w sprzęt medyczny zapewniający dostęp osobom zatrudnionym do rozwiązań pozwalających na efektywne ratowanie ludzkiego życia i zapobieganie trwałym i negatywnym efektem zdrowotnym).</b>			
Krótki opis problemu jaki ma rozwiązać realizacja projektu	<p>Problemem w zdefiniowanym obszarze zdegradowanym jest wysoki odsetek osób w wieku poprodukcyjnym, brak dostępu lub zły stan do obiektów kulturalnych i sportowych, zły stan techniczny drogi oraz budynki popegeerowskie.</p> <p>Osoby starsze są zagrożone wykluczeniem społecznym bądź też należą już do kategorii osób wykluczonych społecznie. To z kolei może doprowadzić do izolacji społecznej tych osób, dezintegracji oraz niskiej aktywności społecznej co z kolei może tylko pogłębiać problem wykluczenia społecznego. Ponadto budynki popegeerowskie nie poddawane poprawie jakości przyczyniają się do powstania zagrożenia pojawienia się zjawisk patologicznych.</p> <p>W połączeniu z brakiem zapewnienia mieszkańcom sformalizowanej możliwości spędzenia wolnego czasu, poprzez dostosowanie do tego odpowiednio potencjału przestrzeni, może to prowadzić do dalszej dezintegracji społecznej a tym samym burzyć poczucie przynależności do społeczności lokalnej.</p> <p>Osoby starsze, aby czuć się bezpiecznie potrzebują mieć świadomość, że czują się bezpiecznie w warunkach przestrzennych, w których funkcjonują, a także jeżeli chodzi o zapewnienie im na tych terenach pomocy ze stron specjalnych służb, które odpowiednio będą reagowały w sytuacji zagrożenia ich życia. Brak takich służb, systemu monitorowania zagrożeń zdrowotnych i fizycznych przyczynia się do wzrostu poczucia zagrożenia. Dotyczy to zarówno ratownictwa medycznego jak i Straży Pożarnej, które mogą funkcjonować w sposób prawidłowy, kiedy zapewni im się do tego odpowiednie warunki techniczne i przestrzenne. Ponadto tereny, na których obecnie realizowane byłoby niniejsze przedsięwzięcie są bardzo mocno zdegradowane i są miejscem spotkań osób</p>			



	<p>spożywających alkohol w miejscach publicznych. Możliwość zapewnienia nowych funkcji społecznych na obszarze zdegradowanym pozwoliłaby na realizację celu szczegółowego programu rewitalizacji.</p> <p>Realizowane przedsięwzięcia oraz poszczególne projekty będą miały szczególny wpływ na obszar usytuowania prowadzonych działań, jednakże ze względu na swoją znaczną skalę oddziaływania, mieszkańcy innych obszarów o szczególnej koncentracji problemów społecznych, które zaliczone zostały do obszarów rewitalizacyjnych, będą mogli wziąć udział w prowadzonych projektach, które przyczynią się do ich włączenia społecznego. Na chwilę obecną, ze względu na wiedzę posiadaną po przeprowadzeniu procesu partycypacji społecznej, można założyć, iż ze względu na deklarowane deficyty, mieszkańcy podobszaru rewitalizacji zlokalizowanego w miejscowości Ramlewo, Robuń, Pławęcino, Mołtowo i Wartkowo, mogą być bezpośrednimi beneficjentami zrealizowanych w ramach przedsięwzięcia działań.</p>
Planowany okres realizacji	2018-2019
Szacowana (orientacyjna) wartość projektu	<b>5 646 000,00 PLN (w tym środki z UE – 4 799 100,00)</b>
Przewidywane źródła finansowania	<b>RPO WZ na lata 2014-2020</b> Oś priorytetowa IX Infrastruktura publiczna Działanie 9.3 Wspieranie rewitalizacji fizycznej, gospodarczej i społecznej ubogich społeczności i obszarów miejskich i wiejskich; <b>Program Rozwoju Obszarów Wiejskich na lata 2014-2020</b> Działanie 8.2.7 - Podstawowe usługi i odnowa wsi na obszarach wiejskich, Poddziałanie: Inwestycje w tworzenie, ulepszenie lub rozwijanie podstawowych usług lokalnych dla ludności wiejskiej, w tym rekreacji i kultury oraz powiązanej infrastruktury, typ operacji: Kształtowanie przestrzeni publicznej; <b>dotacja krajowa</b> z budżetu państwa; <b>Budżet Gminy Gościno</b>

Nazwa przedsięwzięcia rewitalizacyjnego	<b>3. POPRAWA JAKOŚCI ŚRODOWISKA W GMINACH NA TERENIE ZMiG DORZECZA PARSĘTY – UTWORZENIE PARKU GMINY PRZY RZECZE GOŚCINCIE W GOŚCINIE</b>
Nazwa wnioskodawcy	<b>GMINA GOŚCINO</b>
Nazwa podmiotu/podmiotów współpracujących	<i>Brak zidentyfikowanych podmiotów współpracujących</i>
Miejsce realizacji danego projektu na obszarze rewitalizacji	<u>Obszar rewitalizacji Gościno</u> Ulica IV Dywizji Wojska Polskiego, Kościelna
Oddziaływanie przedsięwzięcia	<input checked="" type="checkbox"/> Sfera społeczna <input checked="" type="checkbox"/> Sfera gospodarcza <input checked="" type="checkbox"/> Sfera przestrzenno-funkcjonalna <input checked="" type="checkbox"/> Sfera środowiskowa <input type="checkbox"/> Sfera techniczna  Podobszar rewitalizacji I Gościno
Cel (cele) projektu	Zwiększenie dostępu osób wykluczonych oraz mieszkańców do miejsc rekreacyjnych wraz z możliwością zapewnienia kompleksowej i praktycznej edukacji ekologicznej. Możliwość prowadzenia działań aktywizacyjnych dedykowanych osobom wykluczonym społecznie.





Cele programu rewitalizacji	<b>Cel szczegółowy 2.</b> Wykorzystanie potencjału przestrzenno- funkcjonalnego na rzecz marginalizacji problemów społecznych			
Główne projekty rewitalizacyjne	<b>3.1. Utworzenie ścieżek edukacyjnych wraz z rondami tematycznymi</b>			
	Nazwa wnioskodawcy	Opis problemu	Cel projektu	Zadania
	Gmina Gościno	Nieemożność aktywizacji mieszkańców oraz osób wykluczonych w obszarze sportu i rekreacji, ze względu na brak odpowiedniej infrastruktury technicznej.	Zapewnienie dostępu mieszkańcom do infrastruktury rekreacyjnej oraz włączenie osób wykluczonych społecznie w proces aktywizacji.	- wyznaczenie oraz utwardzenie obszaru ścieżek; - uporządkowanie obszaru; - stworzenie punktów edukacji ekologicznej przy ścieżce; - adaptacja obszaru na potrzeby stworzenia rond tematycznych; - wykonanie nasadzeń.
	Miejsce realizacji	Szacunkowa wartość	Produkty i rezultaty	Sposób pomiaru
	Gościno, ul. Kościelna i IV DWP	1 944 726,00	Powierzchnia obszarów zdegradowanych poddanych rewitalizacji – 2,5 ha Liczba osób zaktywizowanych - 150	Sprawozdanie końcowe beneficjenta
	<b>3.2. Stworzenie placu zabaw</b>			
	Nazwa wnioskodawcy	Opis problemu	Cel projektu	Zadania
	Gmina Gościno	Niewystarczająca możliwość zapewnienia dzieciom i młodzieży dostępu do aktywnych form rekreacji i edukacji.	Zapewnienie dzieciom i młodzieży możliwości spędzania czasu wolnego w atrakcyjny sposób.	- przystosowanie terenu na potrzeby placu zabaw; - zakup wyposażenia placu zabaw; - prowadzenie animacji dla dzieci.
	Miejsce realizacji	Szacunkowa wartość	Produkty i rezultaty	Sposób pomiaru
	Gościno, ul. Kościelna i IV DWP	117 279,00	Liczba zakupionej infrastruktury – 10 Liczba osób korzystających z działań aktywizacyjnych - 300	Sprawozdanie końcowe beneficjenta
	<b>3.3. Stworzenie wybiegu dla psów</b>			
	Nazwa wnioskodawcy	Opis problemu	Cel projektu	Zadania
Gmina Gościno	Brak możliwości spędzania atrakcyjnego czasu wolnego ze zwierzętami przez mieszkańców gminy.	Zapewnienie dostępu mieszkańców do atrakcyjnego sposobu spędzania czasu ze zwierzętami.	- przystosowanie terenu na potrzeby wybiegu dla psów; - zakup infrastruktury dla psów.	



Miejsce realizacji	Szacunkowa wartość	Produkty i rezultaty	Sposób pomiaru
Gościno, ul. Kościelna i IV DWP	13 616,00	Powierzchnia obszarów zdegradowanych poddanych rewitalizacji – 0,5 ha Liczba organizowanych działań aktywizacyjnych - 5	Sprawozdanie końcowe beneficjenta
<b>3.4. Stworzenie altany edukacyjno-szkoleniowej</b>			
Nazwa wnioskodawcy	Opis problemu	Cel projektu	Zadania
Gmina Gościno	Brak prowadzenia aktywnych działań edukacyjnych wśród mieszkańców, ze szczególnym uwzględnieniem dzieci i młodzieży, seniorów i osoby wykluczone, które mogą zostać włączone w realizację i przygotowywanie warsztatów.	Zwiększenie dostępu mieszkańców do działań edukacyjnych oraz zaangażowanie osób wykluczonych społecznie na rzecz organizacji przedsięwzięć.	- budowa altany na terenie parku; - wyposażenie altany w sprzęt niezbędny do prowadzenia działań edukacyjnych; - cykliczne organizowanie wydarzeń edukacyjnych; - zaangażowanie osób wykluczonych społecznie w opiekę nad altaną.
Miejsce realizacji	Szacunkowa wartość	Produkty i rezultaty	Sposób pomiaru
Gościno, ul. Kościelna i IV DWP	30 000,00	Liczba powstałej infrastruktury – 1 Liczba osób korzystających z działań aktywizacyjnych – 200 Liczba zaktywizowanych osób wykluczonych społecznie - 10	Sprawozdanie końcowe beneficjenta
<b>3.5. Utworzenie punktu pomiarowego jakości powietrza jako obiektu o charakterze edukacyjnym</b>			
Nazwa wnioskodawcy	Opis problemu	Cel projektu	Zadania
Gmina Gościno	Brak możliwości otrzymania wiarygodnych wyników jakości powietrza ze względu na rozmieszczenie centralnych punktów pomiarowych jakości powietrza nieodpowiednio do potrzeb gminy.	Zapewnienie dostępu mieszkańców do rzetelnej wiedzy na temat jakości powietrza w gminie oraz realizacja działań edukacyjnych wśród mieszkańców.	- przygotowanie terenu pod miejsce inwestycji; - zakup niezbędnych urządzeń; - uruchomienie punktu pomiarowego; - organizowanie cyklicznych zajęć edukacyjnych.
Miejsce realizacji	Szacunkowa wartość	Produkty i rezultaty	Sposób pomiaru
Gościno, ul. Kościelna i IV DWP	30 000,00	Liczba zakupionych urządzeń – 5 Zwiększenie bezpieczeństwa mieszkańców – 50%	Sprawozdanie końcowe beneficjenta



Pozostałe projekty rewitalizacyjne	<p><b>3.6. Budowa strzelnicy sportowej</b> (Miejsce pełniące funkcję aktywizacyjną w zakresie aktywizacji sportowej prowadzącej do skoncentrowania uwagi osób z rodzin dysfunkcyjnych. Projekt obejmuje zakup odpowiedniego wyposażenia oraz zatrudnienie animatora odpowiedzialnego za systematyczne prowadzenie zajęć oraz treningów).</p> <p><b>3.7. Utworzenie klubu sportowego</b> (Utworzenie miejsca mającego na celu podejmowanie aktywizacji sportowej osób wymagających usystematyzowanych działań prowadzących do zagospodarowania ich czasu wolnego. Projekt obejmuje zakup odpowiedniego wyposażenia umożliwiającego prowadzenie systematycznych zajęć sportowych).</p> <p><b>3.8. Budowa oświetlenia wokół ścieżki</b> (Zakup oraz montaż oświetlenia wokół ścieżki zapewniającego wzrost poczucia bezpieczeństwa mieszkańców oraz możliwość bardziej efektywnego korzystania ze stworzonej infrastruktury).</p> <p><b>3.9. Wykonanie nasadzeń</b> (Realizacja nasadzeń w celu przywrócenia odpowiedniego zagospodarowania przestrzeni publicznej oraz dokonania jej odnowy w kontekście działań prowadzących do ulepszenia uwarunkowań przestrzenno-funkcjonalnych).</p>
Krótki opis problemu jaki ma rozwiązać realizacja projektu	<p>Problemem na zdefiniowanym obszarze jest brak działań edukacyjnych promujących lokalne walory oraz brak aktywizacji osób wykluczonych społecznie.</p> <p>Problemem jest niska identyfikacja świadomości ekologicznej mieszkańców, którą należy zmienić za pomocą odpowiednich działań kształtujących postawy proekologiczne i obywatelskie.</p> <p>Należy dostosować teren przy rzeczce w taki sposób, aby wykorzystać walory przyrodnicze miejsca zamieszkania.</p> <p>Z jednej strony zwiększy to atrakcyjność terenów i przyciągnie inwestorów i turystów, z drugiej strony przyczyni się do dbania o przyrodę. To z kolei może przyczyni się do zwiększania poczucia przynależności do społeczności lokalnej oraz rozwijania pozytywnego wizerunku Gminy dla zewnętrznego odbiorcy działań Gminy.</p> <p>Problemem jest również brak działań w ramach różnych aktywności skierowanych do osób wykluczonych bądź też zagrożonych wykluczeniem, a do takich należą na terenie gminy osoby w wieku poprodukcyjnym, bezrobotne oraz korzystające z pomocy społecznej.</p> <p>Ponadto ważne jest propagowanie spędzania wolnego czasu z zwierzętami domowymi, zwłaszcza dla osób starszych lub samotnych, ponieważ buduje w nich to poczucie kontroli a jednocześnie przyczynia się do ich ogólnego dobrostanu. Brakuje jednak miejsc, gdzie możliwe byłoby spędzanie wolnego czasu z psami.</p> <p>Na takiej formie spędzania wolnego czasu skorzystałyby również dzieci, których również brakuje form aktywnego wypoczynku.</p>
Planowany okres realizacji	2018-2020
Szacowana (orientacyjna) wartość projektu	<b>2 135 621,00 PLN (w tym środki z UE – 1 815 277,85)</b>
Przewidywane źródła finansowania	<b>Program Operacyjny Infrastruktura Środowiska 2014-2020</b> Oś Priorytetowa II - Ochrona Środowiska, Działanie 2.5 Poprawa jakości środowiska Gminy Typ projektu 2; <b>RPO WZ na lata 2014-2020</b> Oś priorytetowa IX Infrastruktura publiczna Działanie 9.3 Wspieranie rewitalizacji fizycznej, gospodarczej i społecznej ubogich społeczności i obszarów miejskich i wiejskich; <b>Program Rozwoju Obszarów</b>



	<b>Wiejskich na lata 2014-2020</b> Działanie 8.2.7 - Podstawowe usługi i odnowa wsi na obszarach wiejskich, Poddziałanie: Inwestycje w tworzenie, ulepszenie lub rozwijanie podstawowych usług lokalnych dla ludności wiejskiej, w tym rekreacji i kultury oraz powiązanej infrastruktury, typ operacji: Kształtowanie przestrzeni publicznej; <b>dotacja krajowa</b> z budżetu Państwa; <b>Budżet Gminy Gościno</b>
--	--

Nazwa przedsięwzięcia rewitalizacyjnego	<b>4. RENOWACJA I REMONT OBIEKTÓW SAKRALNYCH - KOŚCIOŁA P.W. ŚW. ANDRZEJA BOBOLI W GOŚCINIE ORAZ KOŚCIOŁA P.W. ŚW. STANISŁAWA BISKUPA MĘCZENNIKA W RAMLEWIE</b>			
Nazwa wnioskodawcy	<b>GMINA GOŚCINO</b>			
Nazwa podmiotu/podmiotów współpracujących	<i>Brak zidentyfikowanych podmiotów współpracujących</i>			
Miejsce realizacji danego projektu na obszarze rewitalizacji	<u>Obszar rewitalizacji Gościno</u> Ulica Kościelna w Gościnie , IV Dywizji Wojska Polskiego w Gościnie,  <u>Obszar rewitalizacji Ramlewo</u> Ramlewo			
Oddziaływanie przedsięwzięcia	<input checked="" type="checkbox"/> Sfera społeczna <input type="checkbox"/> Sfera gospodarcza <input checked="" type="checkbox"/> Sfera przestrzenno-funkcjonalna <input type="checkbox"/> Sfera środowiskowa <input checked="" type="checkbox"/> Sfera techniczna  Podobszar rewitalizacji I Gościno Podobszar rewitalizacji V Ramlewo			
Cel (cele) projektu	Odnowa zabytkowych budynków zlokalizowanych na obszarze gminy. Zapewnienie możliwości prowadzenia działań aktywizacyjnych na obszarze wyremontowanych obiektów sakralnych.			
Cele programu rewitalizacji	<b>Cel szczegółowy 3.</b> Odnowa obszaru kryzysowego poprzez przywrócenie oraz nadanie nowych funkcji społecznych.			
Główne projekty rewitalizacyjne	<b>4.1. Prace restauratorskie, konserwatorskie i remontowe Kościoła p.w. św. Andrzeja Boboli w Gościnie</b>			
	Nazwa wnioskodawcy	Opis problemu	Cel projektu	Zadania
	Gmina Gościno	Wysoka degradacja budynku sakralnego, którego stan techniczny zagraża społeczności lokalnej, a potencjał obiektu nie może zostać wykorzystany	Odnowa obiektu sakralnego, który może pełnić funkcję koncentracji społecznej aktywności oraz wpływać pośrednio na rozwój lokalnej gospodarki gminnej.	- modernizacja ścian i konstrukcji kościoła; - remont zabytkowej stolarki okiennej i drzwiowej wraz z zabytkowym szkleniem;



	społecznie i gospodarczo.		<ul style="list-style-type: none"> <li>- modernizacja instalacji</li> <li>- wykonanie podjazdu do kościoła dla niepełnosprawnych,</li> <li>- wykonaniu reprofiliacji terenu związanej z podjazdem dla niepełnosprawnych i poprawy bezpieczeństwa wiernych przebywających na terenie kościoła.</li> </ul>
Miejsce realizacji	Szacunkowa wartość	Produkty i rezultaty	Sposób pomiaru
Gościno, ul. Kościelna	2 500 000,00 zł	<p>Powierzchnia obszarów zdegradowanych poddanych rewitalizacji – 1 ha</p> <p>Liczba zaktywizowanych osób wykluczonych - 4</p>	Sprawozdanie końcowe beneficjenta

#### 4.2. Przywrócenie walorów historycznych wnętrza kościoła w Gościnie

Nazwa wnioskodawcy	Opis problemu	Cel projektu	Zadania
Gmina Gościno	Wysoka degradacja wnętrza budynku sakralnego, którego stan techniczny zagraża społeczności lokalnej, a potencjał obiektu nie może zostać wykorzystany społecznie i gospodarczo.	Odnowa obiektu sakralnego, który może pełnić funkcję koncentracji społecznej aktywności oraz wpływać pośrednio na rozwój lokalnej gospodarki gminnej.	<ul style="list-style-type: none"> <li>- odnowa ścian kościoła;</li> <li>- odrestaurowanie zabytkowej chrzcielnicy;</li> <li>- odrestaurowanie zabytkowych elementów wykończenia wnętrza;</li> <li>- odnowa ławek;</li> <li>- modernizacja organów.</li> </ul>
Miejsce realizacji	Szacunkowa wartość	Produkty i rezultaty	Sposób pomiaru
Gościno, ul. Kościelna	500 000,00	<p>Powierzchnia budynku poddanego pracom konserwatorskim – 300 m<sup>2</sup></p> <p>Liczba zaktywizowanych osób wykluczonych - 4</p>	Sprawozdanie końcowe beneficjenta

#### 4.3. Adaptacja przestrzeni wokół kościoła w Gościnie na cele społeczne

Nazwa wnioskodawcy	Opis problemu	Cel projektu	Zadania
Gmina Gościno	Wysoki stopień degradacji przestrzenno- funkcjonalnej obszaru zlokalizowanego przy kościele, wpływający na	Odnowa obiektu sakralnego, który może pełnić funkcję koncentracji społecznej aktywności oraz wpływać pośrednio na rozwój	<ul style="list-style-type: none"> <li>- utwardzenie ścieżki przy kościele;</li> <li>- postawienie obiektów małej architektury;</li> </ul>



		niemożność wykorzystania obszaru na cele społeczne.	lokalnej gospodarki gminnej.	- stworzenie miejsca do modlitwy (droga krzyżowa z kamienia).
	Miejsce realizacji	Szacunkowa wartość	Produkty i rezultaty	Sposób pomiaru
	Gościno, ul. Kościelna	500 000,00	Powierzchnia obszarów zdegradowanych poddanych rewitalizacji – 1 ha Liczba zaktywizowanych osób wykluczonych społecznie - 10	Sprawozdanie końcowe beneficjenta
<b>4.4. Renowacja historycznych organów kościoła w Ramlewie</b>				
	Nazwa wnioskodawcy	Opis problemu	Cel projektu	Zadania
	Gmina Gościno	Ograniczone możliwości budowania tożsamości kulturowej mieszkańców. Wysoka degradacja organów wpływająca na niemożność ich pełnego wykorzystania.	Odnowa obiektu sakralnego, który może pełnić funkcję koncentracji społecznej aktywności oraz wpływać pośrednio na rozwój lokalnej gospodarki gminnej.	- odrestaurowanie zewnętrzne organów; - modernizacja elementów dźwiękowych organów.
	Miejsce realizacji	Szacunkowa wartość	Produkty i rezultaty	Sposób pomiaru
	Ramlewo	500 000,00	Liczba odrestaurowanych walorów historycznych – 1 Liczba organizowanych wydarzeń aktywizacyjnych	Sprawozdanie końcowe beneficjenta
Pozostałe projekty rewitalizacyjne	Brak			
Krótki opis problemu jaki ma rozwiązać realizacja projektu	<p>Głównym problemem jest wysoka degradacja uwarunkowań przestrzenno-funkcjonalnych, niski wskaźnik przedsiębiorczości, zabudowa popegeerowska budynków, zły stan drów a także niski odsetek osób w wieku przedprodukcyjnym a także wysoki wskaźnik osób bezrobotnych.</p> <p>Niszcząca przestrzeń obszaru zlokalizowanego przy kościele determinuje niechęć do aktywizacji społecznej. Ponadto sprawia, że teren nie jest atrakcyjny turystycznie, ale również nie jest atrakcyjny pod względem inwestycyjnym. Dodatkowo nie odnawiana przestrzeń wewnątrz kościoła nie sprzyja integracji społecznej, ponieważ nie stanowi przyjaznego do spotkań mieszkańców miejscem. Możliwość prowadzenia prac konserwatorskich oraz zapewnienia późniejszej aktywizacji osób wykluczonych społecznie w zakresie aktywności zawodowej związanej z koniecznością dbałości o obiekt wpłynie na zmniejszenie bezrobocia oraz zaktywizowanie osób wykluczonych społecznie.</p> <p>Występuje tutaj niski wskaźnik przedsiębiorczości w porównaniu z innymi miejscowościami. To prowadzi z kolei do braku możliwości kształtowania postaw przedsiębiorczych, co w efekcie nie przyczynia się do rozwoju tego terenu. Osoby, które zakładają działalność gospodarczą przyczyniają się jednocześnie do tworzenia nowych miejsc pracy. Jednakże bez poprawienia infrastruktury technicznej, czyli zadbania o dobrą drogę, właściwe oświetlenie, zachęcanie zewnętrznych inwestorów do prowadzenia swojej działalności na</p>			



	terenie zdefiniowanym jako zdegradowany może być również trudne. Ponadto ważne jest, aby działalność gospodarcza mogła być ukierunkowana na realizację potrzeb osób zagrożonych wykluczeniem społecznym bądź już wykluczonych w celu zwiększania ich aktywności oraz możliwości współpracy z pozostałymi kategoriami wiekowi, co ostatecznie mogłoby się przyczynić do rozbudowania tożsamości lokalnej mieszkańców.
Planowany okres realizacji	2018-2021
Szacowana (orientacyjna) wartość projektu	<b>4 000 000,00 PLN (w tym środki z UE – 3 400 000,00)</b>
Przewidywane źródła finansowania	<b>RPO WZ na lata 2014-2020</b> Oś priorytetowa IV Naturalne otoczenie człowieka Działanie 4.1 Dziedzictwo kulturowe; <b>Ministerstwo Kultury i Dziedzictwa Narodowego</b> Departament Ochrony Zabytków; <b>Program Rozwoju Obszarów Wiejskich na lata 2014-2020</b> Działanie 8.2.7 - Podstawowe usługi i odnowa wsi na obszarach wiejskich, Poddziałanie: Badania i inwestycje związane z utrzymaniem, odbudową i poprawą stanu dziedzictwa kulturowego i przyrodniczego wsi, krajobrazu wiejskiego i miejsc o wysokiej wartości przyrodniczej, w tym dotyczące powiązanych aspektów społeczno - gospodarczych oraz środków w zakresie świadomości środowiskowej, Typ operacji: Ochrona zabytków i budownictwa tradycyjnego; <b>dotacje krajowe</b> z budżetu państwa; <b>Budżet Gminy Gościno</b> .

Nazwa przedsięwzięcia rewitalizacyjnego	<b>5. ADAPTACJA PRZESTRZENI PARKOWEJ NA POTRZEBY SPOŁECZNE</b>
Nazwa wnioskodawcy	<b>GMINA GOŚCINO</b>
Nazwa podmiotu/podmiotów współpracujących	<i>Brak zidentyfikowanych podmiotów współpracujących</i>
Miejsce realizacji danego projektu na obszarze rewitalizacji	<u>Obszar rewitalizacji Robuń</u> <u>Obszar rewitalizacji Pławęcino</u>
Oddziaływanie przedsięwzięcia	<input checked="" type="checkbox"/> Sfera społeczna <input checked="" type="checkbox"/> Sfera gospodarcza <input checked="" type="checkbox"/> Sfera przestrzenno-funkcjonalna <input type="checkbox"/> Sfera środowiskowa <input type="checkbox"/> Sfera techniczna  Podobszar rewitalizacji VI Robuń Podobszar rewitalizacji VII Pławęcino
Cel (cele) projektu	Wykorzystanie potencjału parków zlokalizowanych na obszarach wiejskich jako obiektów pełniących funkcje aktywizacji społecznej oraz zawodowej. Zapewnienie mieszkańcom dostępu do możliwości atrakcyjnego spędzania czasu wolnego wraz z włączeniem osób



	wykluczonych w działania aktywizacyjne.			
Cele programu rewitalizacji	<b>Cel szczegółowy 2.</b> Wykorzystanie potencjału przestrzenno- funkcjonalnego na rzecz marginalizacji problemów społecznych			
Główne projekty rewitalizacyjne	<b>5.1. Zagospodarowanie przestrzeni Parku w Robuniu</b>			
	<b>Nazwa wnioskodawcy</b>	<b>Opis problemu</b>	<b>Cel projektu</b>	<b>Zadania</b>
	Gmina Gościno	Zdegradowana przestrzeń parkowa wpływa na niemożność atrakcyjnego spędzania czasu wolnego oraz brak możliwości prowadzenia działań aktywizacyjnych dla osób wykluczonych. Degradacja przestrzeni wpływa na nasilanie się negatywnych zachowań społecznych, co dodatkowo zwiększa poziom wykluczenia.	Odnowa zdegradowanej przestrzeni przyczyniająca się do zwiększenia jej atrakcyjności i możliwości wykorzystania na rzecz realizacji potrzeb społecznych mieszkańców.	- oczyszczenie przestrzeni; - wyznaczenie i utwardzenie tras pieszych; - stworzenie skwerów na terenie parku; - utworzenie siłowni zewnętrznych oraz miejsc stacjonarnej rekreacji sportowej; - zakup małej architektury rekreacyjnej.
	<b>Miejsce realizacji</b>	<b>Szacunkowa wartość</b>	<b>Produkty i rezultaty</b>	<b>Sposób pomiaru</b>
	Robuń	600 000,00	Powierzchnia obszarów zdegradowanych poddanych rewitalizacji – 5 ha Liczba organizowanych działań aktywizacyjnych - 10	Sprawozdanie końcowe beneficjenta
	<b>5.2. Prowadzenie działań aktywizacji społecznej na obszarze Parku w Robuniu</b>			
	<b>Nazwa wnioskodawcy</b>	<b>Opis problemu</b>	<b>Cel projektu</b>	<b>Zadania</b>
	Gmina Gościno	Brak możliwości prowadzenia działań aktywizacyjnych ze względu na niemożność ich organizacji na zdegradowanym obszarze parkowym, który jest miejscem koncentracji negatywnych zachowań społecznych.	Zwiększenie aktywności organizowanych na obszarze parku, ze szczególnym uwzględnieniem przedsięwzięć mających na celu aktywizację osób wykluczonych społecznie.	- organizacja cyklicznych warsztatów aktywności sportowych; - organizacja cyklicznych warsztatów pielęgnacji zieleni; - organizowanie warsztatów zawodowych z zakresu odnowy terenów zielonych; - prowadzenie cyklicznych działań animacyjnych dla dzieci i młodzieży.
	<b>Miejsce realizacji</b>	<b>Szacunkowa wartość</b>	<b>Produkty i rezultaty</b>	<b>Sposób pomiaru</b>





Robuń	100 000,00	Liczba organizowanych działań aktywizacyjnych – 5 Liczba osób korzystających z działań aktywizacyjnych – 500 Liczba zaktywizowanych osób wykluczonych społecznie - 15	Sprawozdanie końcowe beneficjenta
<b>5.3. Zagospodarowanie przestrzeni Alei Grabowej w Pławęcinnie</b>			
Nazwa wnioskodawcy	Opis problemu	Cel projektu	Zadania
Gmina Gościno	Zdegradowana przestrzeń parkowa wpływa na niemożność atrakcyjnego spędzania czasu wolnego oraz brak możliwości prowadzenia działań aktywizacyjnych dla osób wykluczonych. Degradacja przestrzeni wpływa na nasilanie się negatywnych zachowań społecznych, co dodatkowo zwiększa poziom wykluczenia	Odnowa zdegradowanej przestrzeni przyczyniająca się do zwiększenia jej atrakcyjności i możliwości wykorzystania na rzecz realizacji potrzeb społecznych mieszkańców.	- oczyszczenie przestrzeni; - wyznaczenie i utwardzenie tras pieszych; - pielęgnacja drzewostanu Alei; - stworzenie miejsc aktywności dzieci i młodzieży; - stworzenie miejsc wyposażonych w małą architekturę i przeznaczonych dla seniorów.
Miejsce realizacji	Szacunkowa wartość	Produkty i rezultaty	Sposób pomiaru
Pławęcino	250 000,00	Powierzchnia obszarów zdegradowanych poddanych rewitalizacji – 4 ha Liczba zaktywizowanych osób wykluczonych - 6	Sprawozdanie końcowe beneficjenta
<b>5.4. Adaptacja Alei Grabowej w Pławęcinnie na cele społeczne</b>			
Nazwa wnioskodawcy	Opis problemu	Cel projektu	Zadania
Gmina Gościno	Brak możliwości prowadzenia działań aktywizacyjnych ze względu na niemożność ich organizacji na zdegradowanym obszarze parkowym, który jest miejscem koncentracji negatywnych zachowań społecznych.	Zwiększenie aktywności organizowanych na obszarze parku, ze szczególnym uwzględnieniem przedsięwzięć mających na celu aktywizację osób wykluczonych społecznie.	- stworzenie miejsc organizacji warsztatów przy Alei; - stworzenie miejsc „rekreacji książkowej” na zrewitalizowanym obszarze; - organizowanie cyklicznych warsztatów seniorzy - młodzi mających na celu wymianę doświadczeń; - aktywizacja osób wykluczonych



Miejsce realizacji	Szacunkowa wartość	Produkty i rezultaty	Sposób pomiaru
Pławęcino	100 000,00	Liczba zakupionej infrastruktury – 8 Liczba osób korzystających z działań aktywizacyjnych – 250 Liczba zaktywizowanych osób wykluczonych społecznie - 5	Sprawozdanie końcowe beneficjenta
<b>5.5. Wykorzystanie potencjału gospodarczego obiektów parkowych</b>			
Nazwa wnioskodawcy	Opis problemu	Cel projektu	Zadania
Gmina Gościno	Brak możliwości rozwoju gospodarczego obszaru parkowego, ze względu na jego zdegradowanie, wpływające na niemożność realizacji procesu aktywizacji zawodowej osób wykluczonych, co utrudnia ich aktywizację zawodową. Brak działań kreujących oddolną aktywność opartą na podstawowych działaniach zapewniających możliwość zarobkowania w oparciu o prowadzoną uprawę warzyw.	Wykorzystanie gospodarczego potencjału parku i realizowanie na tej podstawie procesu aktywizacji zawodowej osób wykluczonych społecznie.	- adaptacja przestrzeni pełniącej funkcję ryneczku towarowego jako miejsca oddolnej aktywności gospodarczej osób prowadzących uprawę warzyw; - stworzenie stołów pełniących funkcje straganów; - cykliczne organizowanie ryneczków towarowych.
Miejsce realizacji	Szacunkowa wartość	Produkty i rezultaty	Sposób pomiaru
Robuń	100 00,00	Powierzchnia obszarów zdegradowanych poddanych rewitalizacji – 5 ha Liczba nowoutworzonych miejsc pracy - 2	Sprawozdanie końcowe beneficjenta
Pozostałe projekty rewitalizacyjne	Brak		
Krótki opis problemu jaki ma rozwiązać realizacja projektu	Z przeprowadzonej diagnozy wynika, że problemem w zdefiniowanym obszarze zdegradowanym jest wysoki wskaźnik osób bezrobotnych, niski wskaźnik przedsiębiorczości, bardzo zły stan techniczny drogi, budynki w zabudowie popegeerowskiej oraz		



	<p>niewykorzystany potencjał parku i obiektów parkowych. Występuje tutaj niski wskaźnik przedsiębiorczości w porównaniu z innymi miejscowościami. To prowadzi z kolei do braku możliwości kształtowania postaw przedsiębiorczych, co w efekcie nie przyczynia się do rozwoju tego terenu. Mieszkańcy zakładający działalność gospodarczą przyczyniają się jednocześnie do tworzenia nowych miejsc pracy. Jednakże bez poprawienia infrastruktury technicznej, czyli zadbania o dobrą drogę, właściwe oświetlenie, zachęcanie zewnętrznych inwestorów do prowadzenia swojej działalności na terenie zdefiniowanym jako zdegradowany może być również trudne.</p> <p>Kolejnym problemem jest niewykorzystany potencjał parku i obiektów parkowych, które mogą stanowić bazę, dzięki której mogą się poprawić uwarunkowania społeczne i uwarunkowania gospodarcze. Teren parku wiejskiego należy wykorzystać do aktywizacji społecznej mieszkańców, szczególnie osoby wykluczone społecznie bądź zagrożone wykluczeniem społecznym. W przeciwnym wypadku stopień degradacji obszaru może się w przyszłości pogłębiać. Niewykorzystanie potencjału parku pod względem gospodarczym może przyczynić się również do jego degradacji przyrodniczej – niezadbany, niewykorzystany park może w przyszłości stać się miejscem pogłębiania i pojawiania się zjawisk patologicznych.</p>
Planowany okres realizacji	2019-2021
Szacowana (orientacyjna) wartość projektu	<b>1 150 000,00 PLN (w tym środki z UE – 977 500,00)</b>
Przewidywane źródła finansowania	<b>RPO WZ na lata 2014-2020</b> Oś priorytetowa IV Naturalne otoczenie człowieka Działanie 4.1 Dziedzictwo kulturowe; <b>RPO WZ na lata 2014-2020</b> Oś priorytetowa IV Naturalne otoczenie człowieka Działanie 4.8 Podnoszenie jakości ładu przestrzennego; <b>RPO WZ na lata 2014-2020</b> Oś priorytetowa IX Infrastruktura publiczna Działanie 9.3 Wspieranie rewitalizacji fizycznej, gospodarczej i społecznej ubogich społeczności i obszarów miejskich i wiejskich; <b>Program Operacyjny Infrastruktura Środowiska 2014-2020</b> Oś Priorytetowa II - Ochrona Środowiska, Działanie 2.5 Poprawa jakości środowiska Gminy Typ projektu 2; <b>Program Rozwoju Obszarów Wiejskich na lata 2014-2020</b> Działanie 8.2.7 - Podstawowe usługi i odnowa wsi na obszarach wiejskich, Poddziałanie: Badania i inwestycje związane z utrzymaniem, odbudową i poprawą stanu dziedzictwa kulturowego i przyrodniczego wsi, krajobrazu wiejskiego i miejsc o wysokiej wartości przyrodniczej, w tym dotyczące powiązanych aspektów społeczno - gospodarczych oraz środków w zakresie świadomości środowiskowej, Typ operacji: Ochrona zabytków i budownictwa tradycyjnego; <b>dotacja krajowa</b> z budżetu państwa; <b>Budżet Gminy Gościno.</b>

Nazwa przedsięwzięcia rewitalizacyjnego	<b>6. UTWORZENIE CENTRUM SPORTÓW WODNYCH W DARGOCICACH</b>
Nazwa wnioskodawcy	<b>GMINA GOŚCINO</b>
Nazwa podmiotu/podmiotów współpracujących	<i>Brak zidentyfikowanych podmiotów współpracujących</i>
Miejsce realizacji danego projektu na obszarze rewitalizacji	<u>Obszar rewitalizacji Dargocice</u>
Oddziaływanie przedsięwzięcia	<input checked="" type="checkbox"/> Sfera społeczna <input checked="" type="checkbox"/> Sfera gospodarcza



	<input checked="" type="checkbox"/> Sfera przestrzenno-funkcjonalna <input type="checkbox"/> Sfera środowiskowa <input type="checkbox"/> Sfera techniczna  Podobszar rewitalizacji II Dargocice			
Cel (cele) projektu	Zwiększenie aktywności społecznej i zawodowej osób zamieszkujących tereny popegeerowskie jako podstawa włączenia do społeczności lokalnej. Zapewnienie osobom wykluczonym oraz mieszkańcom dostępu do form rekreacji oraz miejsca stanowiącego podstawę do organizowania działalności gospodarczych.			
Cele programu rewitalizacji	<b>Cel szczegółowy 1.</b> Odnowa obszaru popegeerowskiego poprzez aktywizację osób wykluczonych społecznie			
Główne projekty rewitalizacyjne	<b>6.1. Zagospodarowanie brzegu jeziora na potrzeby miejsc rekreacyjnych</b>			
	Nazwa wnioskodawcy	Opis problemu	Cel projektu	Zadania
	Gmina Gościno	Brak odpowiednio zagospodarowanych brzegów jeziora oraz niemożność ich wykorzystania na potrzeby rozwoju sfery rekreacyjnej wpływającej na możliwość realizacji procesu w obszarze gospodarczym i wpływ na aktywizację osób wykluczonych społecznie.	Adaptacja zdegradowanych obszarów zlokalizowanych w obszarze stanowiącym potencjał realizacji działań rekreacyjnych mających wpływ na rozwój gospodarczy obszaru zdegradowanego.	- zagospodarowanie plaży; - wyposażenie w sprzęt sportowy; - budowa przystani sprzętu wodnego; - adaptacja przestrzeni rekreacyjnej; - oczyszczenie brzegu jeziora.
	Miejsce realizacji	Szacunkowa wartość	Produkty i rezultaty	Sposób pomiaru
	Dargocice	250 000,00	Powierzchnia obszarów zdegradowanych poddanych rewitalizacji – 2 ha Liczba nowoutworzonych miejsc pracy - 2	Sprawozdanie końcowe beneficjenta
	<b>6.2. Utworzenie ścieżki pieszej wokół jeziora Dargocice</b>			
Nazwa wnioskodawcy	Opis problemu	Cel projektu	Zadania	
Gmina Gościno	Zaniedbany obszar zlokalizowany przy jeziorze wpływa na niemożność wykorzystania potencjału obszaru i wyprowadzenia społeczności z	Adaptacja przestrzeni zlokalizowanej przy jeziorze na potrzeby rozwoju sfery rekreacyjnej mającej na celu wykorzystanie potencjału	- oczyszczenie oraz wyznaczenie ścieżek; - utwardzenie terenu grysem; - postawienie tablic edukacyjnych.	



	sytuacji kryzysowej.	gospodarczego obszaru.	
Miejsce realizacji	Szacunkowa wartość	Produkty i rezultaty	Sposób pomiaru
Dargocice	2 000 000,00	Długość obszaru poddanego rewitalizacji – 2 km Liczba osób korzystających z odnowionej infrastruktury – 80	Sprawozdanie końcowe beneficjenta
<b>6.3. Budowa obiektów sportowo-edukacyjnych</b>			
Nazwa wnioskodawcy	Opis problemu	Cel projektu	Zadania
Gmina Gościno	Brak obiektów sportowo-edukacyjnych na terenie gminy, które mogą być wykorzystywane na potrzeby prowadzenia działań aktywizacji społecznej seniorów oraz osób wykluczonych zamieszkujących obszar rewitalizacji.	Adaptacja zdegradowanych obszarów oraz pozostałości obiektów na potrzeby realizacji działań sportowo-edukacyjnych wpływających na wzrost potencjału obszaru rewitalizacji oraz niwelowanie problemów społecznych.	- oczyszczenie zdegradowanego terenu pod budowę; - budowa obiektu zapewniającego aktywność sportową; - wyposażenie obiektu w sprzęt niezbędny do aktywizacji sportowej.
Miejsce realizacji	Szacunkowa wartość	Produkty i rezultaty	Sposób pomiaru
Dargocice	500 000,00	Liczba wybudowanych obiektów infrastruktury służącej celom społecznym – 2 Liczba podejmowanych działań aktywizacyjnych - 200	Sprawozdanie końcowe beneficjenta
<b>6.4. Stworzenie punktów usługowych</b>			
Nazwa wnioskodawcy	Opis problemu	Cel projektu	Zadania
Gmina Gościno	Niemożność realizacji kompleksowego procesu włączenia zawodowego osób wykluczonych ze względu na brak rozwiniętych oraz kompleksowych form ich aktywizacji.	Prowadzenie aktywnej polityki gospodarczej poprzez budowę obiektów mających na celu rozwój działalności gospodarczych, prowadzonych przez osoby wykluczone społecznie, które będą brały udział w procesie aktywizacji zawodowej.	- odnowa obszaru oraz oczyszczenie; - postawienie punktów usługowych; - zatrudnienie animatora zawodowego; - prowadzenie punktów przez osoby wykluczone w ramach procesu aktywizacji.
Miejsce realizacji	Szacunkowa wartość	Produkty i rezultaty	Sposób pomiaru
Dargocice	400 000,00	Liczba utworzonych punktów – 8 Liczba zaktywizowanych osób	Sprawozdanie końcowe beneficjenta



			wykluczonych społecznie - 10 Liczba nowoutworzonych miejsc pracy - 8	
<b>6.5. Prowadzenie działań aktywizacji sportowej na terenie Centrum Sportów Wodnych w Dargocicach</b>				
	Nazwa wnioskodawcy	Opis problemu	Cel projektu	Zadania
	Gmina Gościno	Brak możliwości aktywizacji sportowej seniorów oraz osób wykluczonych zamieszkujących obszar rewitalizacji ze względu na deficyt prowadzonych działań aktywizacji sportowej.	Zwiększenie aktywności seniorów oraz osób wykluczonych społecznie w obszarze aktywizacji sportowej mającej na celu przeciwdziałanie ich bezradności.	- organizacja cyklicznych warsztatów dla młodzieży; - organizacja cyklicznych warsztatów dla seniorów; - organizacja cyklicznych warsztatów dla osób wykluczonych społecznie.
	Miejsce realizacji	Szacunkowa wartość	Produkty i rezultaty	Sposób pomiaru
	Dargocice	100 000,00	Liczba zorganizowanych warsztatów – 40 Liczba zaktywizowanych osób wykluczonych społecznie – 4 Liczba osób korzystających z działań aktywizacyjnych – 800	Sprawozdanie końcowe beneficjenta
Pozostałe projekty rewitalizacyjne	<b>6.6. Stworzenie siłowni zewnętrznych (Projekt ukierunkowany na aktywizację zwiększającej się populacji seniorów. Adaptacja terenu oraz zakup wyposażenia umożliwiającego stworzenie siłowni zewnętrznych, ze szczególnym uwzględnieniem zakupu odpowiednich urządzeń służących do prowadzenia efektywnej aktywności fizycznej).</b>			
Krótki opis problemu jaki ma rozwiązać realizacja projektu	<p>Z diagnozy wynika, że problemem występującym na zdefiniowanym obszarze zdegradowanym jest wysoki wskaźnik osób korzystających z pomocy społecznej, wysoki wskaźnik osób w wieku poprodukcyjnym, stare budownictwo oraz bardzo zły stan dróg. Ponadto występuje stosunkowo niski wskaźnik przedsiębiorczości, co w przyszłości bez odpowiedniej reakcji na taki stan może się jeszcze obniżyć.</p> <p>Najważniejszym problemem wydaje się być niemożność aktywizacji osób wykluczonych społecznie bądź zagrożonych wykluczeniem społecznym. Brakuje działań, które w sposób systematyczny, wykorzystując potencjał terenu i kapitału społecznego mogłyby przyczynić się aktywizacji społecznej mieszkańców. Potrzebne są działania, które również zaktywizują mieszkańców, którzy są bezrobotni, ponieważ bezrobocie nawet w opinii mieszkańców stanowi największy problem w Gminie. Zapewnienie w działaniach rewitalizacyjnych procesów na rzecz aktywizacji zawodowej mieszkańców mogłoby się przyczynić do ich ponownego włączenia do życia w społeczności lokalnej.</p> <p>Problemem jest również wysoki wskaźnik osób wieku poprodukcyjnym. Niemożność ich aktywizacji może przyczynić się do ich izolacji społecznej a tym samym wykluczenie z życia społecznego. Niezapewnienie odpowiednich miejsc rekreacji, spędzania wolnego czasu i uprawiania sportu dla tej kategorii wiekowej zubaża kapitał społeczny gminy</p> <p>Dargocice posiada piękne jezioro z pomostem pływającym oraz zielonym terenem rekreacji. Prężnie działa klub Marsjanie – morsy.</p>			



	Jest to wioska pepeerowska, otoczona lasem. Jest również często odwiedzana przez turystów. Charakteryzuje się terenami o wysokich walorach przyrodniczych, które są nie wykorzystane pod względem zarówno gospodarczym, społecznym jak i przestrzennym.
Planowany okres realizacji	2019-2021
Szacowana (orientacyjna) wartość projektu	<b>3 250 000,00 zł (w tym środki z UE – 2 762 500,00)</b>
Przewidywane źródła finansowania	<b>RPO WZ na lata 2014-2020</b> Oś priorytetowa IX Infrastruktura publiczna Działanie 9.3 Wspieranie rewitalizacji fizycznej, gospodarczej i społecznej ubogich społeczności i obszarów miejskich i wiejskich; <b>RPO WZ na lata 2014-2020</b> Oś Priorytetowa IV Naturalne otoczenie człowieka działanie 4.9 Rozwój zasobów endogenicznych; <b>Program Rozwoju Obszarów Wiejskich na lata 2014-2020</b> Działanie 8.2.7 - Podstawowe usługi i odnowa wsi na obszarach wiejskich, Poddziałanie: Inwestycje w tworzenie, ulepszenie lub rozwijanie podstawowych usług lokalnych dla ludności wiejskiej, w tym rekreacji i kultury oraz powiązanej infrastruktury, typ operacji: Inwestycje w obiekty pełniące funkcje kulturalne lub Kształtowanie przestrzeni publicznej; <b>Ministerstwo Sportu i Turystyki; środki krajowe z budżetu państwa; Budżet Gminy Gościno</b>

Nazwa przedsięwzięcia rewitalizacyjnego	<b>7. ADAPTACJA PRZESTRZENI PUBLICZNEJ NA OBSZARZE POPEGEEROWSKIM I NADANIE JEJ NOWYCH FUNKCJI PUBLICZNO- SPOŁECZNYCH – CENTRUM KULTURALNO-REKREACYJNE I SPORTOWE W MIEJSCOWOŚCI MYŚLINO GMINA GOŚCINO</b>
Nazwa wnioskodawcy	<b>GMINA GOŚCINO</b>
Nazwa podmiotu/podmiotów współpracujących	<i>Brak zidentyfikowanych podmiotów współpracujących</i>
Miejsce realizacji danego projektu na obszarze rewitalizacji	<u>Obszar rewitalizacji Myślino</u>
Odziaływanie przedsięwzięcia	<input checked="" type="checkbox"/> Sfera społeczna <input checked="" type="checkbox"/> Sfera gospodarcza <input checked="" type="checkbox"/> Sfera przestrzenno-funkcjonalna <input type="checkbox"/> Sfera środowiskowa <input type="checkbox"/> Sfera techniczna  Podobszar rewitalizacji IV Myślino
Cel (cele) projektu	Wyrowadzenie obszaru popegeerowskiego z trwałego stanu kryzysowego oraz wykluczenia społecznego. Aktywizacja społeczności popegeerowskiej, która jest długotrwale wykluczona, poprzez prowadzenie kompleksowych działań reintegracyjnych.
Cele programu rewitalizacji	<b>Cel szczegółowy 1.</b> Odnowa obszaru popegeerowskiego poprzez aktywizację osób wykluczonych społecznie
Główne projekty rewitalizacyjne	<b>7.1. Modernizacja siedziby Klubu Sportowego „Płomień Myślino”</b>



Nazwa wnioskodawcy	Opis problemu	Cel projektu	Zadania
Gmina Gościno	Aktywne działania realizowane na obszarze rewitalizacji są utrudnione ze względu na wykorzystanie infrastruktury niedostosowanej do potrzeb osób wykluczonych oraz mieszkańców, co utrudnia proces ich aktywizacji.	Odnowa infrastruktury umożliwiającej zwiększenie aktywności mieszkańców obszaru rewitalizacji oraz wyprowadzenie osób długotrwale wykluczonych z kryzysu.	- przebudowa z rozbudową obiektu siedziby Klubu Sportowego "Płomień Myślino"; - modernizacja instalacji; - zakup wyposażenia sportowego; - przystosowanie pomieszczeń do potrzeb sportowych.
Miejsce realizacji	Szacunkowa wartość	Produkty i rezultaty	Sposób pomiaru
Myślino	500 000,00	Powierzchnia budynku poddanego pracom rewitalizacyjnym – 300 m <sup>2</sup>	Sprawozdanie końcowe beneficjenta
<b>7.2. Organizacja warsztatów i treningów sportowych</b>			
Nazwa wnioskodawcy	Opis problemu	Cel projektu	Zadania
Gmina Gościno	Brak realizacji aktywizacji społecznej za pośrednictwem warsztatów oraz treningów sportowych wynikający z niedostosowania infrastruktury oraz braku odpowiedniej kadry, mającej możliwość realizacji działań animacyjnych.	Zwiększenie dostępu mieszkańców terenów popegeerowskich do aktywnych form spędzania czasu oraz możliwość szczególnej aktywizacji dzieci i młodzieży jako formy wyprowadzenia ich ze stanu wykluczenia.	- zatrudnienie animatora; - organizacja cyklicznych warsztatów sportowych; - organizacja cyklicznych treningów sportowych.
Miejsce realizacji	Szacunkowa wartość	Produkty i rezultaty	Sposób pomiaru
Myślino	50 000,00	Liczba zaktzywizowanych osób wykluczonych społecznie – 4 Liczba osób korzystających z działań aktywizacyjnych – 400	Sprawozdanie końcowe beneficjenta
<b>7.3. Modernizacja sali spotkań mającej na celu prowadzenie działań aktywizacyjnych mieszkańców</b>			
Nazwa wnioskodawcy	Opis problemu	Cel projektu	Zadania
Gmina Gościno	Występowanie zdegradowanej infrastruktury, która nie może odgrywać aktywnej roli w procesie aktywizacji mieszkańców ze względu na swoje niedostosowanie do ich potrzeb.	Zwiększenie dostępu mieszkańców terenów popegeerowskich do miejsc infrastrukturalnych umożliwiających aktywizację mieszkańców i wyprowadzenie obszaru ze stanu kryzysowego.	- dostosowanie pomieszczeń do realizacji warsztatów aktywizacyjnych; - wyposażenie sal spotkań w sprzęt wykorzystywany podczas działań aktywizacyjnych mieszkańców; - dostosowanie sali do potrzeb





Miejsce realizacji	Szacunkowa wartość	Produkty i rezultaty	osób niepełnosprawnych. Sposób pomiaru
Myślino	50 000,00	Powierzchnia budynku poddanego rewitalizacyjnemu – 80 m <sup>2</sup>	Sprawozdanie końcowe beneficjenta
<b>7.4. Modernizacja infrastruktury okołosportowej (m.in. szatnie, natryski, toalety)</b>			
Nazwa wnioskodawcy	Opis problemu	Cel projektu	Zadania
Gmina Gościno	Występowanie zdegradowanej infrastruktury, która nie może odgrywać aktywnej roli w procesie aktywizacji mieszkańców ze względu na swoje niedostosowanie do ich potrzeb.	Zwiększenie dostępu mieszkańców terenów popegeerowskich do miejsc infrastrukturalnych umożliwiających aktywizację mieszkańców i wyprowadzenie obszaru ze stanu kryzysowego.	- dostosowanie pomieszczeń na potrzeby sportowców, trenerów i innych klubów sportowych; - wyposażenie w niezbędną infrastrukturę; - dostosowanie do potrzeb osób niepełnosprawnych.
Miejsce realizacji	Szacunkowa wartość	Produkty i rezultaty	Sposób pomiaru
Myślino	50 000,00	Liczba zakupionej infrastruktury technicznej - 50	Sprawozdanie końcowe beneficjenta
<b>7.5. Utworzenie Klubu Seniora oraz Koła Gospodyń Wiejskich</b>			
Nazwa wnioskodawcy	Opis problemu	Cel projektu	Zadania
Gmina Gościno	Brak możliwości prowadzenia działań aktywizujących mieszkańców, ze szczególnym uwzględnieniem osób wykluczonych na obszarze rewitalizacji, ze względu na niedostosowanie infrastruktury oraz brak odpowiednio przeszkolonych osób do realizacji procesu wsparcia.	Realizacja procesu aktywizacji mieszkańców zamieszkujących obszary popegeerowskie, które wykazują się znacznym wykluczeniem społecznym oraz zawodowym mieszkańców, wymagającym podjęcia kompleksowych działań rewitalizacyjnych.	- wyposażenie obiektu w sprzęt niezbędny do realizacji działań przez Klub Seniora oraz Koło Gospodyń Wiejskich; - organizowanie warsztatów aktywizacyjnych; - organizowanie stałego wydarzenia senioralnego na terenie obiektu.
Miejsce realizacji	Szacunkowa wartość	Produkty i rezultaty	Sposób pomiaru
Myślino	50 000,00	Liczba zaktywizowanych osób wykluczonych społecznie – 2 Liczba osób korzystających z działań aktywizacyjnych – 800	Sprawozdanie końcowe beneficjenta
<b>7.6. Zagospodarowanie terenu wokół obiektu</b>			
Nazwa wnioskodawcy	Opis problemu	Cel projektu	Zadania
Gmina Gościno	Występowanie zdegradowanej	Zwiększenie dostępu	- oczyszczenie terenu;



		infrastruktury, która nie może odgrywać aktywnej roli w procesie aktywizacji mieszkańców ze względu na swoje niedostosowanie do ich potrzeb.	mieszkańców terenów popegeerowskich do miejsc infrastrukturalnych umożliwiających aktywizację mieszkańców i wyprowadzenie obszaru ze stanu kryzysowego.	- adaptacja przestrzeni na potrzeby rekreacji oraz organizacji wydarzeń społecznych; - budowa małej infrastruktury; - stworzenie siłowni zewnętrznych.
	Miejsce realizacji	Szacunkowa wartość	Produkty i rezultaty	Sposób pomiaru
	Myślino	100 000,00	Powierzchnia obszarów zdegradowanych poddanych rewitalizacji – 1 ha	Sprawozdanie końcowe beneficjenta
<b>7.7. Organizacja cyklicznych imprez kulturalnych</b>				
	Nazwa wnioskodawcy	Opis problemu	Cel projektu	Zadania
	Gmina Gościno	Brak możliwości prowadzenia działań aktywizujących mieszkańców, ze szczególnym uwzględnieniem osób wykluczonych na obszarze rewitalizacji, ze względu na niedostosowanie infrastruktury oraz brak odpowiednio przeszkolonych osób do realizacji procesu wsparcia.	Realizacja procesu aktywizacji mieszkańców zamieszkujących obszary popegeerowskie, które wykazują się znacznym wykluczeniem społecznym oraz zawodowym mieszkańców, wymagającym podjęcia kompleksowych działań rewitalizacyjnych.	- organizacja cyklicznych imprez kulturalnych; - zakup małej infrastruktury kulturalnej.
	Miejsce realizacji	Szacunkowa wartość	Produkty i rezultaty	Sposób pomiaru
	Myślino	50 000,00	Liczba zaktywizowanych osób wykluczonych społecznie – 1 Liczba osób korzystających z działań aktywizacyjnych – 200	Sprawozdanie końcowe beneficjenta
Pozostałe projekty rewitalizacyjne	Brak			
Krótki opis problemu jaki ma rozwiązać realizacja projektu	Z diagnozy wynika, że problemem występującym na zdefiniowanym obszarze zdegradowanym jest wysoki wskaźnik osób korzystających z pomocy społecznej, wysoki wskaźnik osób bezrobotnych, stare budownictwo oraz bardzo zły stan dróg. Możliwość zapewnienia mieszkańcom obszarów popegeerowskich odpowiednio dostosowanej infrastruktury umożliwiającej realizację działań aktywizacyjnych wpłynie na zwiększenie ich chęci do przezwyciężenia trudności w zakresie wykluczenia, gdyż ze względu na realizowane działania aktywizacyjne na obszarze rewitalizacji, będą oni mogli zmienić swój sposób spędzania czasu wolnego. Jest to również kluczowe działanie związane z przeciwdziałaniem w zakresie dziedziczenia biedy przez młodsze pokolenie mieszkańców. Występuje również bardzo niski wskaźnik przedsiębiorczości, co w przyszłości bez odpowiedniej reakcji na taki stan może się jeszcze obniżyć. Potrzebne są działania, które zaktywizują mieszkańców, którzy są bezrobotni, ponieważ bezrobocie nawet w opinii			



	<p>mieszkańców stanowi największy problem w Gminie. Zapewnienie w działaniach rewitalizacyjnych działań na rzecz aktywizacji zawodowej mieszkańców mogłoby się przyczynić do ich ponownego włączenia do życia w społeczności lokalnej. Jednocześnie należy zadbać o odpowiednią dla działań aktywizacyjnych infrastrukturę, ponieważ potrzebna są zarówno odpowiednie warunki jak i przestrzeń, aby móc zaproponować mieszkańcom wspólne działania, atrakcyjne spędzanie czasu. Należy szczególnie się odnieść do osób starszych, ponieważ skierowane do nich specjalnie działania aktywizacyjne przyczynią się w przyszłości do reintegracji społecznej i zapobiegą dalszej izolacji społecznej osób wykluczonych społecznej bądź też tym wykluczeniem zagrożonych.</p> <p>Myślino jest to typowa wioska popegeerowska wykluczona całkowicie z rozwoju o wysokiej stopie bezrobocia. Powstanie odpowiedniego miejsca wpłynie pozytywnie na ogólny rozwój miejscowości przyczyni się do choć częściowego zniwelowania problemów społecznych. Ważne jest odpowiednie zagospodarowanie czasu wolnego mieszkańców, zwłaszcza osób starszych koło gospodyń, Równie istotne jest stworzenie odpowiednich warunków dla działalności sportowej mieszkańców, aby wykorzystać potencjał już działających organizacji sportowych - prężnie działa Klub piłkarski Płomień Myślino.</p>
Planowany okres realizacji	2018-2020
Szacowana (orientacyjna) wartość projektu	<b>850 000,00 zł (w tym środki z UE – 722 500,00)</b>
Przewidywane źródła finansowania	<b>RPO WZ na lata 2014-2020</b> Oś priorytetowa IX Infrastruktura publiczna Działanie 9.3 Wspieranie rewitalizacji fizycznej, gospodarczej i społecznej ubogich społeczności i obszarów miejskich i wiejskich; <b>Program Rozwoju Obszarów Wiejskich na lata 2014-2020</b> Działanie 8.2.7 - Podstawowe usługi i odnowa wsi na obszarach wiejskich, Poddziałanie: Inwestycje w tworzenie, ulepszenie lub rozwijanie podstawowych usług lokalnych dla ludności wiejskiej, w tym rekreacji i kultury oraz powiązanej infrastruktury, typ operacji: Inwestycje w obiekty pełniące funkcje kulturalne lub Kształtowanie przestrzeni publicznej; <b>Ministerstwo Sportu i Turystyki; Ministerstwo Kultury i Dziedzictwa Narodowego; środki krajowe z budżetu państwa; Budżet Gminy Gościno.</b>



## Rozdział VIII. Mechanizmy integrowania działań służących realizacji celów rewitalizacji oraz odpowiadające im kierunki działań służących eliminacji lub ograniczeniu negatywnych zjawisk oraz przedsięwzięć rewitalizacyjnych

Niniejszy rozdział opisuje mechanizmy zapewnienia komplementarności między poszczególnymi projektami/przedsięwzięciami rewitalizacyjnymi oraz pomiędzy działaniami różnych podmiotów i funduszy na obszarze objętym programem rewitalizacji. W rozdziale znajduje się opis mechanizmów zachowania komplementarności działań (projektów i przedsięwzięć rewitalizacyjnych) na poziomie programu w ujęciu przestrzennym, problemowym, instytucjonalno-proceduralnym, źródeł finansowania, międzyokresowy.

W Programie zintegrowano różne działania służące realizacji celów rewitalizacji, w związku z czym zachowana została komplementarność dokumentu w aspektach odnoszących się do zaplanowanych przedsięwzięć i projektów rewitalizacyjnych. Kompleksowe rozwiązanie problemów jest nadrzędnym celem realizowanych przedsięwzięć rewitalizacyjnych, występujących na obszarze zdegradowanym. Poniżej zaprezentowano mechanizmy zachowania komplementarności działań (projektów i przedsięwzięć) na poziomie programu w ujęciu **przestrzennym, problemowym, instytucjonalno-proceduralnym, źródeł finansowania, międzyokresowym**

### MECHANIZMY ZACHOWANIA KOMPLEMENTARNOŚCI DZIAŁAŃ W UJĘCIU PRZESTRZENNYM

Diagnoza obszaru pozwoliła na wskazanie poszczególnych **terenów miejscowości, na których istnieje największa koncentracja negatywnych zjawisk**, takich jak bezrobocie, ubóstwo analizowane na podstawie wykorzystania zasiłków, a także problemów środowiskowych, technicznych, przestrzenno- funkcjonalnych i gospodarczych. Planowane do wykonania projekty rewitalizacyjne skupiają się na tym obszarze i są z nim ściśle powiązane. Efektem projektów będzie możliwość korzystania z nowej infrastruktury oraz realizowanych przedsięwzięć przede wszystkim przez mieszkańców obszaru rewitalizacji; projekty społeczne skierowane są bezpośrednio do interesariuszy rewitalizacji zamieszkujących obszar rewitalizacji. Najwięcej projektów rewitalizacyjnych zaplanowano do realizacji na terenie miejskim. Wynika to z tego, że 50% mieszkańców gminy zamieszkuje teren miejski.

**Tabela 43 Komplementarność działań rewitalizacyjnych w ujęciu przestrzennym - miejsce realizacji przedsięwzięć rewitalizacyjnych na obszarze rewitalizacji**

Przedsięwzięcie rewitalizacyjne	Obszar rewitalizacji Gminy Gościno								
	Podobszar rewitalizacji I. Gościno	Podobszar rewitalizacji II. Dargocice	Podobszar rewitalizacji III. Karkowo	Podobszar rewitalizacji IV. Myślino	Podobszar rewitalizacji V. Ramlewo	Podobszar rewitalizacji VI. Robuń	Podobszar rewitalizacji VII. Pławęcino	Podobszar rewitalizacji VIII. Mołtowo	Podobszar rewitalizacji IX. Wartkowo
<b>Przedsięwzięcie 1.</b> Przywrócenie funkcji społeczno-gospodarczej zdegradowanego obszaru popegeerowskiego w gminie Gościno		-	-	-					
<b>Przedsięwzięcie 2.</b> Zagospodarowanie przestrzeni publicznej na obszarze popegeerowskim i nadanie jej nowych funkcji publiczno –		-	-	-					



społecznej - centrum ratownictwa oraz centrum kryzysowe w Gościnie									
Przedsięwzięcie 3. Poprawa jakości środowiska w gminnych na terenie ZMIG dorzecza Parsęty – utworzenie parku gminy przy rzece Gościńce w Gościnie		-	-	-	-	-	-	-	-
Przedsięwzięcie 4. Renowacja i remont obiektów sakralnych - kościoła p.w. św. Andrzeja Boboli w gościnnie oraz kościół p.w. św. Stanisława biskupa męczennika w Ramlewie		-	-	-		-	-	-	-
<b>Przedsięwzięcie 5.</b> Adaptacja przestrzeni parkowej na potrzeby społeczne	-	-	-	-	-			-	-
<b>Przedsięwzięcie 6.</b> Utworzenie centrum sportów wodnych w Dargolicach	-		-	-	-	-	-	-	-
<b>Przedsięwzięcie 7.</b> Adaptacja przestrzeni publicznej na obszarze popegeerowskim i nadanie jej nowych funkcji publiczno- społecznych – centrum kulturalno- rekreacyjne i sportowe w miejscowości Myślino gmina Gościno	-	-	-		-	-	-	-	-



### MECHANIZMY ZACHOWANIA KOMPLEMENTARNOŚCI DZIAŁAŃ W UJĘCIU PROBLEMOWYM

Analiza problemów występujących na obszarze rewitalizacji pozwoliła na wskazanie przedsięwzięć, które w największym stopniu sprawią, iż problemy zostaną zmarginalizowane. Pod uwagę zostały wzięte rozwiązania sygnalizowane przez mieszkańców w trakcie spotkań oraz warsztatów rewitalizacyjnych. Planowane przedsięwzięcia zostały stworzone po dokładnym zapoznaniu się z danymi pozyskanymi w trakcie wykonywania diagnozy oraz na podstawie działań partycypacyjnych, które były realizowane w trakcie przygotowywania Programu. Zadania przewidziane do realizacji w ramach procesu rewitalizacji realizują różne cele Programu. Wynikają one również z potencjału rozwoju obszaru rewitalizacji, a także odpowiadają na potrzeby sygnalizowane w obszarach społecznym, przestrzenno - funkcjonalnym, technicznym oraz środowiskowym. Zaplanowane przedsięwzięcia oddziałują w znacznym stopniu na eliminację negatywnych zjawisk, które zostały określone w diagnozie potrzeb i potencjału rozwoju obszaru rewitalizacji. Wynika to z dokładnego przeanalizowania komplementarności wyników diagnozy, na którą odpowiada realizacja konkretnych przedsięwzięć oraz poszczególnych działań. Ponadto przeprowadzono analizę wskaźników i prognozowanych rezultatów. Analiza wykazała komplementarność przedsięwzięć pod względem problemowym w skali podobszaru rewitalizacji.

**Tabela 44 Komplementarność przedsięwzięć pod względem problemowym w skali podobszaru rewitalizacji**

Przedsięwzięcie rewitalizacyjne	Oddziaływanie działań rewitalizacyjnych				
	Sfera społeczna	Sfera gospodarcza	Sfera przestrzenno-funkcjonalna	Sfera środowiskowa	Sfera techniczna
<b>Przedsięwzięcie 1.</b> Przywrócenie funkcji społeczno-gospodarczej zdegradowanego obszaru popegeerowskiego w gminie Gościno					
<b>Przedsięwzięcie 2.</b> Zagospodarowanie przestrzeni publicznej na obszarze popegeerowskim i nadanie jej nowych funkcji publiczno – społecznej - centrum ratownictwa oraz centrum kryzysowe w Gościnie					
<b>Przedsięwzięcie 3.</b> Poprawa jakości środowiska w gminach na terenie ZMIG dorzecza Parsęty – utworzenie parku gminy przy rzece Gościńce w Gościnie					
<b>Przedsięwzięcie 4.</b> Renowacja i remont obiektów sakralnych - kościoła p.w. św.					



Andrzeja Boboli w gościnie oraz kościoła p.w. św. Stanisława biskupa męczennika w Ramlewie					
<b>Przedsięwzięcie 5.</b> Adaptacja przestrzeni parkowej na potrzeby społeczne					
<b>Przedsięwzięcie 6.</b> Utworzenie centrum sportów wodnych w Dargocicach					
<b>Przedsięwzięcie 7.</b> Adaptacja przestrzeni publicznej na obszarze popegeerowskim i nadanie jej nowych funkcji publiczno-społecznych – centrum kulturalno-rekreacyjne i sportowe w miejscowości Myślino gmina Gościno					

Analizując stopień komplementarności działań należy zauważyć, iż realizowane przedsięwzięcia wpływają na rozwiązanie problemów występujących w poszczególnych sferach, ale również efekty projektów zazębiają się wzajemnie w ramach pozostałych przedsięwzięć. Przedsięwzięcie pierwsze będzie oddziaływało na sferę społeczną, gospodarczą i przestrzenno-funkcjonalną, ale równocześnie będzie wpływało na zwiększenie efektów realizowanych działań na obszarze miejskim i wiejskim gminy, ze szczególnym uwzględnieniem zwiększenia dostępu mieszkańców do infrastruktury oraz możliwości aktywizacji. Zwiększenie poczucia bezpieczeństwa będzie mogło zostać zrealizowane za pośrednictwem przedsięwzięcia drugiego, które przede wszystkim wpływa na obszar miejski. Przedsięwzięcie numer 3 koncentruje się na sferze społecznej i środowiskowej oraz powiązane jest z przedsięwzięciami realizowanymi na obszarze miejskim, a także przedsięwzięciem mającym na celu rozwój uwarunkowań sportowych na obszarze wiejskim, gdyż poprawa jakości środowiska będzie wpływać na możliwość prowadzenia aktywizacji sportowej. Przedsięwzięcia związane z remontem obiektów sakralnych oraz przestrzeni parkowych w szczególności oddziałują na obszary bezpośredniej interwencji mając na celu odnowę w ramach sfery społecznej, środowiskowej i technicznej, a przedsięwzięcie mające na celu przeprowadzenie odpowiedniej adaptacji przestrzeni publicznej na obszarze wiejskim powiązane jest również z odnową obszaru miejskiego, gdyż wpływa na realizację zbliżonych celów mających przede wszystkim zminimalizować stopień występowania niekorzystnych zjawisk w poszczególnych uwarunkowaniach.

W poniższej tabeli zaprezentowany został stopień komplementarności pod względem problemowym poszczególnych działań względem siebie, który ukazuje stopień, w jakim łączna realizacja planowanych działań doprowadzi do marginalizacji problemów występujących na obszarze rewitalizacji zgodnie z poniższą legendą.

+2 - bardzo silne powiązanie

+1 - silne powiązanie

0 - neutralne powiązanie



Jak widać na poniższej tabeli przedsięwzięcia rewitalizacyjne bardzo silnie i silnie są ze sobą powiązane.



Tabela 45 Matryca powiązań przedsięwzięć rewitalizacyjnych zaplanowanych do realizacji w ramach programu rewitalizacji

Nazwa przedsięwzięcia rewitalizacyjnego	Przedsięwzięcie 1. Przywrócenie funkcji społeczno-gospodarczej zdegradowanego obszaru popegeerowskiego w gminie Gościno	Przedsięwzięcie 2. Zagospodarowanie przestrzeni publicznej na obszarze popegeerowskim i nadanie jej nowych funkcji publiczno – społecznej - centrum ratownictwa oraz centrum kryzysowe w Gościnie	Przedsięwzięcie 3. Poprawa jakości środowiska w gminach na terenie ZMIG dorzecza Parsęty – utworzenie parku gminy przy rzece Gościńce w Gościnie	Przedsięwzięcie 4. Renowacja i remont obiektów sakralnych - kościoła p.w. św. Andrzeja Boboli w gościnie oraz kościoła p.w. św. Stanisława biskupa męczennika w Ramlewie	Przedsięwzięcie 5. Adaptacja przestrzeni parkowej na potrzeby społeczne	Przedsięwzięcie 6. Utworzenie centrum sportów wodnych w Dargocicach	Przedsięwzięcie 7. Adaptacja przestrzeni publicznej na obszarze popegeerowskim i nadanie jej nowych funkcji publiczno- społecznych – centrum kulturalno-rekreacyjne i sportowe w miejscowości Myślino gmina Gościno
<b>Przedsięwzięcie 1.</b> Przywrócenie funkcji społeczno-gospodarczej zdegradowanego obszaru popegeerowskiego w gminie Gościno							
<b>Przedsięwzięcie 2.</b> Zagospodarowanie przestrzeni publicznej na obszarze popegeerowskim i nadanie jej nowych funkcji publiczno – społecznej - centrum ratownictwa oraz centrum kryzysowe w Gościnie							
<b>Przedsięwzięcie 3.</b> Poprawa jakości środowiska w gminach na terenie ZMIG dorzecza Parsęty –							





utworzenie parku gminy przy rzece Gościńce w Gościńce							
<b>Przedsięwzięcie 4.</b> Renowacja i remont obiektów sakralnych - kościoła p.w. św. Andrzeja Boboli w gościńce oraz kościoła p.w. św. Stanisława biskupa męczennika w Ramlewie							
<b>Przedsięwzięcie 5.</b> Adaptacja przestrzeni parkowej na potrzeby społeczne							
<b>Przedsięwzięcie 6.</b> Utworzenie centrum sportów wodnych w Dargocicach							
<b>Przedsięwzięcie 7.</b> Adaptacja przestrzeni publicznej na obszarze popegeerowskim i nadanie jej nowych funkcji publiczno-społecznych – centrum kulturalno-rekreacyjne i sportowe w miejscowości Myślino gmina Gościno							



### **MECHANIZMY ZACHOWANIA KOMPLEMENTARNOŚCI DZIAŁAŃ W UJĘCIU INSTYTUCJONALNO-PROCEDURALNYM**

W celu zachowania komplementarności działań na poziomie Programu rewitalizacji zaplanowano działania przypisane do Zespołu ds. rewitalizacji oraz do Urzędu Miejskiego. Dla zapewnienia skuteczności procesu dane będą prezentowane za pośrednictwem Zespołu ds. rewitalizacji, którego zadaniem będzie ocena stopnia możliwości zrozumienia dostępnych danych przez interesariuszy rewitalizacji i potrzeba ich przetworzenia (np. w formie grafów, broszur, diagramów). Należy przypomnieć, że planuje się kontynuację pracy Zespołu ds. rewitalizacji w okresie wdrożenia programu, który rozpoczął swoją pracę na etapie programowania programu. Wypracowana struktura pracy zespołu ds. rewitalizacji umożliwi zaangażowanie w proces rewitalizacji szerokiego grona interesariuszy, którzy aktywnie uczestniczyli w pracach nad programem już na etapie jego programowania, w tym poprzez aktywne uczestnictwo w organizowanych konsultacjach społecznych. Zadaniem poszczególnych komórek organizacyjnych Urzędu Miejskiego będzie współpraca z jednostkami odpowiedzialnymi za wdrażanie przedsięwzięć-wsparcie w uzyskiwaniu dotacji, dokumentacji projektowej poszczególnych projektów rewitalizacyjnych. W system zarządzania zaangażowani będą również lokalni partnerzy z sektorów: publicznego, społecznego i gospodarczego.

Docelowo serwis udostępniony na stronie internetowej Urzędu Miejskiego dedykowany problematyce rewitalizacji, w szczególności wdrożeniu programu rewitalizacji, służyć będzie jako kanał dwustronnej komunikacji na linii samorząd-obywatele (interesariusze rewitalizacji). Planuje się zawarcie szczegółowych porozumień regulujących zakres i częstotliwość zbieranych danych sprawozdawczych. Celem takiego podejścia jest udostępnienie danych i informacji dotyczących stopnia rozwiązania konkretnego problemu zidentyfikowanego na obszarze zdegradowanym i obszarze rewitalizacji dla interesariuszy rewitalizacji. Dostęp do danych ma pozwolić interesariuszom monitorować skuteczność zmian społeczno-gospodarczych.

### **MECHANIZMY ZACHOWANIA KOMPLEMENTARNOŚCI DZIAŁAŃ W UJĘCIU ŹRÓDEŁ FINANSOWANIA**

Projekty, które zostały zapisane w Programie mają zapewnione finansowanie z różnych źródeł, które wzajemnie się uzupełniają i łączą. Głównym źródłem finansowania projektów wskazanych w Programie będą środki własne gminy. Źródłem finansowania zewnętrznego będą środki działania 9.3 RPOWZ 2014-2020 Wspieranie rewitalizacji fizycznej, gospodarczej i społecznej ubogich społeczności i obszarów miejskich i wiejskich (Oś priorytetowa IX INFRASTRUKTURA PUBLICZNA). Celem finansowanych z tego działania projektów będzie zmniejszenie zagrożenia wykluczeniem społecznym ludności zamieszkującej obszary zdegradowane i peryferyjne. Rezultatem interwencji będzie włączenie społeczne marginalizowanych grup z obszarów zdegradowanych i peryferyjnych, jak również poprzez kompleksowe działania niwelowania wszystkich zjawisk związanych z problemami społecznymi dotyczącymi danych obszarów. Projekty te będą rozszerzeniem – uzupełnieniem działań o charakterze społecznym, realizowanych w ramach wsparcia EFS w osiach priorytetowych VI, VII i VIII. Komplementarnym źródłem finansowania projektów rewitalizacyjnych będą środki w ramach działania 7.1. RPOWZ 2014-2020 Programy na rzecz integracji osób i rodzin zagrożonych ubóstwem i/lub wykluczeniem społecznym ukierunkowane na aktywizację społeczno-zawodową wykorzystującą instrumenty aktywizacji edukacyjnej, społecznej, zawodowej oraz 7.4 Tworzenie miejsc pracy w sektorze ekonomii społecznej m.in. poprzez wsparcie na tworzenie przedsiębiorstw społecznych (w szczególności spółdzielni socjalnych). Planuje się pozyskać wsparcie na projekty rewitalizacyjne dotyczące głównie wzrostu zdolności do zatrudnienia osób zagrożonych ubóstwem i wykluczeniem społecznym, zwiększenia dostępności wysokiej jakości usług społecznych dla osób zagrożonych wykluczeniem społecznym oraz wzmocnienie sektora ekonomii społecznej w regionie. Planuje się komplementarne wykorzystanie innych funduszy unijnych tj. PROW 2014-2020, LSR operacje rozwój ogólnodostępnej i niekomercyjnej infrastruktury turystycznej, rekreacyjnej lub kulturalnej, PROW 2014-2020, LSR operacje rozwój przedsiębiorczości na obszarze wiejskim objętym LSR poprzez podejmowanie działalności gospodarczej. Zidentyfikowano potencjalne środki wsparcia w ramach Narodowego



Centrum Kultury, który realizuje program DK+ Inicjatywy Lokalne -Celem strategicznym programu dotacyjnego Narodowego Centrum Kultury Dom Kultury+ Inicjatywy lokalne jest inicjowanie działań służących wzmocnieniu zaangażowania domów kultury w życie społeczności lokalnej, odkrywaniu i rozwijaniu potencjału i kapitału kulturowego jej członków oraz kulturotwórczych zasobów społeczności. Z uwagi na brak możliwości finansowania ze środków RPO przeznaczonych na rewitalizację nie będzie można jednak finansować operacji polegających na budowie nowych obiektów środki na ten cel powinny planuje się pozyskać w ramach programu SENIOR + MPPSiR. Program ten daje możliwość wprowadzenia nowej formy placówki – Klubu „Senior +”, a także dofinansowań na funkcjonowanie, jednorazowego wsparcia finansowego oraz standardów lokalowych. Zaplanowano również komplementarne wykorzystanie środków z Programu Interreg South Baltic Programme 2014-2020. W programie wskazano powiązanie z PROW z uwagi na to, że Gmina kwalifikuje się do wsparcia w ramach PROW. Uwzględniono komplementarność prowadzenia działań rewitalizacyjnych z wykorzystaniem tego programu pomocowego. Pod uwagę wzięte istniejące dokumenty o charakterze dot. rozwoju obszarów wiejskich tj. Strategię Rozwoju Lokalnego Kierowanego przez Społeczność na lata 2014 - 2020 Stowarzyszenia Lokalnej Grupy Działania "Siła w Grupie".

Pomimo że w programie rewitalizacji wskazano projekty, które mogą być realizowane z wykorzystaniem dofinansowania pochodzącego z różnorodnych źródeł finansowania, **aplikowanie o środki zewnętrzne na realizację zaplanowanych przedsięwzięć będzie odbywało się w sposób gwarantujący wykorzystanie jednego źródła finansowania**<sup>16</sup>. Aplikowanie o finansowanie projektu rewitalizacyjnego poprzedzone będzie analizą wystąpienia podwójnego finansowania. Informacja o złożeniu wniosku o przyznanie pomocy przez gminę (innych wnioskodawców) do instytucji zarządzających programami pomocowymi i stan sprawy będzie transparentnie publikowany na stronie internetowej gminy w zakładce dotyczącej rewitalizacji. Na etapie ubiegania się o środki oraz realizacji projektu prowadzona będzie bieżąca kontrola krzyżowa możliwości jako podstawowy instrument weryfikujący stosowanie przez zakazu równoległego finansowania wydatków z krajowych i wspólnotowych środków publicznych. Pracownik Urzędu Miejskiego zajmujący się pozyskiwaniem i rozliczeniem pomocy finansowej ze środków zewnętrznych będzie służył pomocą w ubieganiu się o wsparcie przez podmioty inne niż gmina pragnące realizować projekt rewitalizacyjny ze wsparciem zewnętrznym. Na etapie ubiegania się o wsparcie dokonana zostanie analiza dokumentów w celu identyfikacji podwójnego finansowania. Na etapie rozliczenia projektu dokonana zostanie analiza i weryfikacja danych zamieszczonych w dokumentacji rozliczeniowej. **Dzięki zaplanowanym mechanizmom kontroli wykluczono ryzyko podwójnego dofinansowania.**

#### **MECHANIZMY ZACHOWANIA KOMPLEMENTARNOŚCI DZIAŁAŃ W UJĘCIU MIĘDZYOKRESOWYM**

Narzędziem służącym trwałemu zintegrowaniu działań w ujęciu międzyokresowym będzie ewaluacja Programu:

- Ewaluacja ex ante (przed rozpoczęciem działań Programu, celem ustalenia, czy i w jakim stopniu podejmowane działania będą zgodne z przyjętymi założeniami oraz czy możliwe jest osiągnięcie długotrwałych efektów w tym kontekście);
- Ewaluacja w połowie obowiązywania Programu (umożliwia zbadanie stopnia efektywności podejmowanych działań oraz ich zgodności z założeniami, ale także na ile aktywności są zgodne z harmonogramem, a poziom wykorzystania zasobów odpowiada opisowi w projekcie);
- Ewaluacja bieżąca – monitoring przynajmniej raz na rok (dokonywana przez cały czas trwania Programu, związana z oceną poziomu wykonywania zadań i działań w poszczególnych podobszarach rewitalizacyjnych);

<sup>16</sup> Zakaz podwójnego finansowania wydatków wynika m.in. z rozporządzenia Parlamentu Europejskiego i Rady (UE) nr 1303/2013 z dnia 17 grudnia 2013 r. (art. 37 ust. 7-9 oraz art. 65 ust. 11). Przedmiotowe zapisy informują o tym, że podwójne finansowanie dotyczy sytuacji, gdy ten sam wydatek w części lub w całości zostanie sfinansowany ze środków pochodzących z co najmniej jednego funduszu, programu, instrumentu, czy inicjatywy wspieranej przez unijny budżet.



- Ewaluacja końcowa (dokonywana pod koniec realizacji projektu, wiąże się z analizą zgodności podejmowanych działań wynikających z harmonogramu oraz z rozliczeniem poziomu wykorzystania zasobów);
- Ewaluacja ex post (dokonywana po zakończeniu przedsięwzięcia).

O efektywnym połączeniu i skoordynowaniu zadań w ujęciu międzyokresowym stanowić będzie kontynuacja podjętych w poprzednim okresie działań, ale także istotna jest świadomość strategicznego wzmocnienia ich w kolejnych okresach. Zaplanowane działania rewitalizacyjne bazują na poprzednich doświadczeniach Gminy, zdobytych podczas realizacji projektów inwestycyjnych finansowanych ze środków Regionalnego Programu Operacyjnego oraz środków budżetowych. W związku z tym realizacja zaplanowanych projektów rewitalizacyjnych powiązana jest z projektami zrealizowanymi przez Gminę w latach ubiegłych. Podsumowując, należy wykazać powiązania zaplanowanych do realizacji projektów rewitalizacyjnych z projektami "miękkimi" dotyczącymi rozwoju kapitału społecznego, które były/są/będą finansowane z EFS, w szczególności w zakresie edukacji ogólnej i zawodowej oraz wsparcia przedsiębiorczości mieszkańców, które realizowane były w poprzednim okresie programowania na 2007-2013 oraz będą kontynuowane w latach 2014-2020.



## Rozdział IX. System wdrażania i monitorowania programu rewitalizacji

Niniejszy rozdział opisuje strukturę zarządzania realizacją programu rewitalizacji w tym zadania zespołu ds. rewitalizacji, wskazanie jednostki w strukturze organizacyjnej Urzędu w Gminie odpowiedzialnego za zarządzanie procesem rewitalizacji. Rozdział opisuje również system monitoringu i oceny skuteczności działań i system wprowadzania modyfikacji w reakcji na zmiany w otoczeniu programu. Opisano tutaj metody oraz narzędzia badania i analizowania zmian zachodzących na obszarze zdegradowanym będące wynikiem procesu rewitalizacji oraz system oceny wpływu i skuteczności prowadzonych działań na zdiagnozowane problemy; ponadto określono instytucje/podmioty i ich zadania w systemie monitorowania; przewidziano możliwość wprowadzania w planie działań modyfikacji na podstawie rekomendacji wynikających z ewaluacji programu rewitalizacji. W rozdziale wskazana została częstotliwość sprawozdań i raportów monitorujących postęp wdrożenia programu rewitalizacji. Rozdział obejmuje także informacje na temat możliwości aktualizacji dokumentu.

Podstawą skutecznego wdrażania założeń Programu będzie system informacji o zjawiskach i procesach społeczno-gospodarczych zachodzących na obszarze rewitalizacji. Inicjując działania mające na celu osiągnięcie wytyczonych w Programie celów, należy systematycznie gromadzić informacje o efektach ich realizacji i skuteczności zastosowanych działań rewitalizacyjnych. Głównymi obszarami monitorowania, ewaluacji i aktualizacji Programu są zatem wyznaczone cele strategiczne jej realizacji oraz przypisane im wskaźniki, a dalej projekty rewitalizacyjne. System monitorowania i oceny Programu dotyczyć będzie czterech płaszczyzn dotyczących wdrożenia programu. Monitoring obejmować będzie cztery poniższe płaszczyzny:

Wykres 15 Płaszczyzny monitorowania Lokalnego Programu Rewitalizacji Gminy Gościno na lata 2017-2023



Źródło: Opracowanie własne

Za wdrożenie Programu odpowiedzialny będzie Burmistrz Miasta, który **corocznie przedkładać będzie Radzie Miejskiej sprawozdanie monitorujące z wdrażania Programu (sprawozdanie)** według stanu na koniec grudnia roku poprzedniego. Zadania związane z bieżącym wdrożeniem programu będą realizowane w **Urzędzie Miejskim przez Biuro Funduszy Europejskich**. Sprawozdanie będzie przedstawiane Zespołowi ds. rewitalizacji w celu zaopiniowania. Zakres sprawozdania będzie obejmować, co najmniej Informację o postępach finansowych, źródłach finansowania zadań, Informację o postępach rzeczowych, zgodność z przyjętym harmonogramem, odchylen od harmonogramu. W sprawozdaniu przedstawione zostaną również problemy, bariery, trudności, które zostały zidentyfikowane przez gminę na etapie programowania programu rewitalizacji. Planuje się zbieranie danych



dotyczących postępu w realizacji projektów rewitalizacyjnych na podstawie kart informacyjnych projektu rewitalizacyjnego - wzór poniżej. Formularz efektów monitorowania programów rewitalizacji z *Zasady programowania i wsparcia rewitalizacji w ramach WRPO 2014+*, która będzie wypełniana z częstotliwością dwuletnią na początku 2018, 2020, 2022 i 2024 roku z aktualnością danych według stanu na koniec grudnia roku poprzedniego.

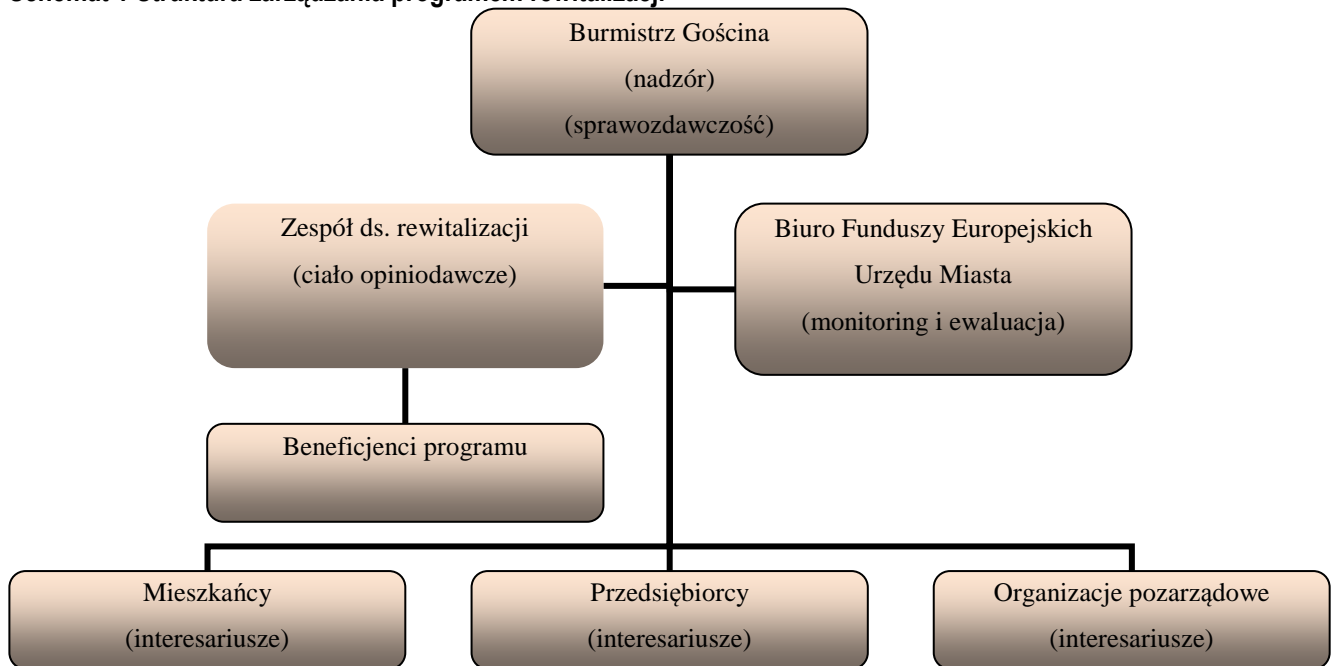
Karta informacyjna projektu rewitalizacyjnego /kartę należy wypełnić dla projektu, który realizuje działania rewitalizacyjne/			
Poprzez pojęcie Rewitalizacja należy rozumieć definicję zawartą w Wytycznych Ministra Rozwoju w zakresie rewitalizacji w programach operacyjnych na lata 2014-2020 z dnia 2 sierpnia 2016 r.			
I. Projekt rewitalizacyjny w generatorze wniosków LSI 2014+ /UWAGA: należy zaznaczyć odpowiednie pole, w przypadku opisywania projektu na realizację którego nie będą wydatkowane środki EFRR/EFS/FS nie korzystamy z generatora wniosków LSI 2014+/			
Czy dla projektu w polu <i>Typ projektu</i> wybrano <i>Projekt rewitalizacyjny</i> ?	Tak (projekt wynika z programu rewitalizacji gminy – należy przejść do punktu II)		
	Nie (należy przejść do podpunktu I.1.)		
I.1 Uzasadnienie realizacji projektu w kontekście Rewitalizacji /należy zaznaczyć odpowiednie pole oraz uzupełnić opis/			
Projekt rewitalizacyjny	<u>oczekuje na uchwalenie programu rewitalizacji gminy</u>		
	- Przewidywany termin uchwalenia programu:		
	<u>oczekuje na wpisanie do programu rewitalizacji gminy</u>		
	- Przewidywany termin wpisania do programu:		
	<u>realizowany jest na obszarze zdegradowanym wskazanym w programie rewitalizacji gminy</u>		
	- W jaki sposób realizuje cele rewitalizacyjne gminy na danym obszarze		
	<u>jest powiązany z działaniami rewitalizacyjnymi gminy (poza wyznaczonym obszarem zdegradowanym)</u>		
	- W jaki sposób projekt realizuje cele rewitalizacyjne gminy		
Inne.....			
- Uzasadnienie			
II. Opis projektu w kontekście Rewitalizacji			
II.1 Krótki opis obszaru zdegradowanego /należy wskazać lokalizację obszaru, podstawowe dane statystyczne (powierzchnia, liczba ludności, poziom bezrobocia itp.) oraz główne zjawiska kryzysowe/			
II.2 Umiejscowienie, planowane działania oraz cel projektu /należy wskazać lokalizację projektu, planowane działania, cele w kontekście Rewitalizacji oraz obszaru zdegradowanego gminy./			
II.3 Wskaźniki postępu rzeczowego w kontekście Rewitalizacji /należy wybrać i uzupełnić pola wskaźników, które wpisują się w zakres rzeczowy projektu. Lista ma charakter indykatorywny, a podane dane nie są wiążące./			
Nazwa wskaźnika	Jednostka miary	Źródło danych (przykładowe)	Wartość docelowa
Powierzchnia obszarów objętych rewitalizacją	ha	Program rewitalizacji	
Ludność mieszkająca na obszarach objętych zintegrowanymi strategiami rozwoju obszarów miejskich	osoby	Dane Urzędu Miejskiego	
Otwarta przestrzeń utworzona lub rekultywowana na obszarach wiejskich	m <sup>2</sup>	Wypis z ewidencji gruntów	
Liczba osób wykluczonych objętych wsparciem*	osoby	Ankieta uczestnika projektu	
*do wartości wskaźnika należy wliczyć osoby wykluczone, osoby bezrobotne (w tym długotrwale bezrobotne) osoby biernie zawodowo, osoby z niepełnosprawnościami.			
III. Dane osób do kontaktu w zakresie działań rewitalizacyjnych w projekcie			



	Osoba 1	Osoba 2
1. Imię i nazwisko		
2. Adres		
3. Nazwa pracodawcy		
4. Zajmowane stanowisko		
5. Numer telefonu / faksu		
6. Adres e-mail		

Planuje się kontynuację pracy Zespołu ds. rewitalizacji w okresie wdrożenia programu. Burmistrzowi Gościna podlegać będzie **Zespół ds. rewitalizacji** powołany na potrzeby pracy w okresie programowania Programu. Zespół ds. rewitalizacji stanowić będzie forum współpracy i dialogu interesariuszy rewitalizacji z organami gminy w sprawach dotyczących przygotowania, prowadzenia i oceny rewitalizacji oraz pełni funkcję opiniotwórczo-doradczą Burmistrza Gościna. Planuje się spotkania Zespołu ds. rewitalizacji co najmniej raz na pół roku. Zadaniem Zespołu ds. rewitalizacji będzie także pomoc techniczna dla beneficjentów Programu przy aplikowaniu o środki zewnętrzne (uczestnictwo w szkoleniach, seminariach czy warsztatach). Pracami Zespołu kierować będzie przedstawiciel Miejskiego. Na etapie wdrożenia Programu Zespół, z inicjatywy własnej lub na wniosek podmiotu (komórki/jednostki) realizującego przedsięwzięcie będzie mógł przeprowadzić spotkanie – naradę w celu omówienia występującego – zgłoszonego problemu. Poniżej zaprezentowane **wskaźniki monitorowania rezultatów celu głównego programu rewitalizacji** pozwalające monitorować efekt długofalowy Programu. Wskaźniki te należy odróżnić od wskaźników monitorujących produkty i rezultaty poszczególnych projektów rewitalizacyjnych (opisane w *Rozdziale VII. Projekty i przedsięwzięcia rewitalizacyjne*).

**Schemat 1 Struktura zarządzania programem rewitalizacji**



**Tabela 46 Wskaźniki monitorowania rezultatów celu głównego programu rewitalizacji**

Wskaźnik monitorowania rezultatów celu głównego programu rewitalizacji	Wartość bazowa	Oczekiwany trend	Wartość docelowa
Ocena zadowolenia mieszkańców z życia w gminie	40	Wzrost	60%
Liczba osób korzystających z wybudowanej/ wyremontowanej/ przebudowanej infrastruktury społecznej na obszarze rewitalizacji	0	Wzrost	3000 osób
Udział osób korzystających z działań aktywizacji społecznej	0	Wzrost	50



Migracje ludności na pobyt stały (GUS BDL badanie ewaluacyjne)	0	Spadek	+20
--	---	--------	-----

Promocja dokumentu i efektów wdrożenia wśród beneficjentów projektów rewitalizacyjnych i interesariuszy rewitalizacji jest ważnym elementem realizacji Programu. Celem głównym działań promocyjnych i komunikacyjnych będzie zachęcenie interesariuszy do aktywnego udziału we wdrożeniu i realizacji Programu. Grupami docelowymi działań promocyjnych i komunikacyjnych będą społeczność lokalna, organizacje pozarządowe, przedsiębiorcy z terenu obszaru rewitalizacji oraz lokalne media.

**Tabela 47 Wskaźniki monitorowania Programu– stan istniejący i planowany**

<b>Cel 1 – Odnowa obszaru popegeerowskiego poprzez aktywizację osób wykluczonych społecznie</b>				
Wskaźniki oddziaływania	Jednostka miary	Stan początkowy 2017 rok	Plan 2023 rok	Źródło danych/sposób pomiaru
Powierzchnia budynku poddanego pracom rewitalizacyjnym	m2	0	380	Dane sprawozdawcze Urzędu Miejskiego
Liczba zaktzywizowanych osób wykluczonych społecznie	osoby	0	20	Dane sprawozdawcze Urzędu Miejskiego
Liczba osób korzystających z działań aktywizacyjnych	osoby	0	1400	Dane sprawozdawcze Urzędu Miejskiego
Liczba zakupionej infrastruktury technicznej	szt.	0	50	Dane sprawozdawcze Urzędu Miejskiego
Powierzchnia obszarów zdegradowanych poddanych rewitalizacji	ha	0	4	Dane sprawozdawcze Urzędu Miejskiego
Liczba wybudowanych obiektów infrastruktury służącej celom społecznym	szt.	0	2	Dane sprawozdawcze Urzędu Miejskiego
Liczba nowoutworzonych miejsc pracy	szt.	0	8	Dane sprawozdawcze Urzędu Miejskiego

<b>Cel 2- Wykorzystanie potencjału przestrzenno- funkcjonalnego na rzecz marginalizacji problemów społecznych</b>				
Wskaźniki oddziaływania	Jednostka miary	Stan początkowy 2017 rok	Plan 2023 rok	Źródło danych/sposób pomiaru
Powierzchnia obszarów zdegradowanych poddanych rewitalizacji	ha	0	10	Dane sprawozdawcze Urzędu Miejskiego
Liczba osób korzystających z działań aktywizacyjnych	osoby	0	800	Dane sprawozdawcze Urzędu Miejskiego
Liczba zaktzywizowanych osób wykluczonych społecznie	osoby	0	20	Dane sprawozdawcze Urzędu Miejskiego
Liczba nowoutworzonych miejsc pracy	szt.	0	2	Dane sprawozdawcze Urzędu Miejskiego





**Cel 3 – Odnowa obszaru kryzysowego poprzez przywrócenie oraz nadanie nowych funkcji społecznych.**

Wskaźniki oddziaływania	Jednostka miary	Stan początkowy 2017 rok	Plan 2023 rok	Źródło danych/sposób pomiaru
Powierzchnia obszarów zdegradowanych poddanych rewitalizacji	ha	0	2	Dane sprawozdawcze Urzędu Miejskiego
Powierzchnia budynku poddanego pracom konserwatorskim	m2	0	300	Dane sprawozdawcze Urzędu Miejskiego
Liczba zaktywizowanych osób wykluczonych społecznie	osoby	0	20	Dane sprawozdawcze Urzędu Miejskiego
Liczba odrestaurowanych walorów historycznych	szt.	0	1	Dane sprawozdawcze Urzędu Miejskiego
Podniesienie poziomu bezpieczeństwa na obszarach kryzysowych	%	40	80	Badania ewaluacyjne
Liczba nowoutworzonych miejsc pracy	szt.	0	2	Dane sprawozdawcze Urzędu Miejskiego



## Rozdział X. Ramy finansowe i czasowe realizacji Programu

Niniejszy rozdział opisuje indykatywne ramy finansowe i czasowe w odniesieniu do przedsięwzięć rewitalizacyjnych z indykatywnymi wielkościami środków finansowych z różnych źródeł (także spoza funduszy polityki spójności na lata 2014-2020 – publiczne i prywatne środki krajowe w celu realizacji zasady dodatkowości środków UE).

Program rewitalizacji ujmuje działania w sposób kompleksowy (z uwzględnieniem projektów rewitalizacyjnych współfinansowanych ze środków EFRR, EFS, FS, EFRROW oraz innych publicznych lub prywatnych). Finansowanie działań rewitalizacyjnych zakłada wykorzystanie środków gminnych oraz środków zewnętrznych, w tym środków przewidzianych w ramach działania 9.3 RPO WZ 2014-2020. Projekty te będą komplementarne z projektami realizowanymi ze wsparcia EFS w ramach OP VI, VII i VIII. Wspierane będą wyłącznie projekty, które wynikają z zapisów LPR i wzajemnie się uzupełniają z projektami realizowanymi w ramach wsparcia EFS. Szczegółowe zestawienie zaplanowanych źródeł finansowania opisano w tabelach poszczególnych przedsięwzięć rewitalizacyjnych w Rozdziale VII. *Projekty i przedsięwzięcia rewitalizacyjne*. Dodatkowy opis mechanizmów zachowania komplementarności działań w ujęciu źródeł finansowania określony został w Rozdziale VIII. *Mechanizmy integrowania działań służących realizacji celów rewitalizacji oraz odpowiadające im kierunki działań służących eliminacji lub ograniczeniu negatywnych zjawisk oraz przedsięwzięć rewitalizacyjnych*. Indykatywne ramy finansowe w odniesieniu do przedsięwzięć zostały zaprezentowane w poniższej tabeli. **Łączny budżet Programu rewitalizacji stanowi kwotę ponad 28 mln zł.** Harmonogram realizacji działań rewitalizacyjnych obejmuje lata 2017-2023 zgodnie z poniższym szczegółowym zestawieniem

Tabela 48 Harmonogram realizacji przedsięwzięć rewitalizacyjnych w Gminie Gościno

PRZEDSIĘWZIĘCIA REWITALIZACYJNE	LATA REALIZACJI PROGRAMU						
	2017	2018	2019	2020	2021	2022	2023
1. Przywrócenie funkcji społeczno-gospodarczej zdegradowanego obszaru popegeerowskiego w gminie Gościno							
2. Zagospodarowanie przestrzeni publicznej na obszarze popegeerowskim i nadanie jej nowych funkcji publiczno – społecznej - centrum ratownictwa oraz centrum kryzysowe w Gościnie							
3. Poprawa jakości środowiska w gminnych na terenie ZMIG dorzecza Parsęty – utworzenie parku gminy przy rzece Gościńce w Gościnie							
4. Renowacja i remont obiektów sakralnych - kościoła p.w. św. Andrzeja Boboli w gościnie oraz kościoła p.w. św. Stanisława biskupa męczennika w Ramlewie							
5. Adaptacja przestrzeni parkowej na potrzeby społeczne							
6. Utworzenie centrum sportów wodnych w Dargolicach							



7. Adaptacja przestrzeni publicznej na obszarze popegeerowskim i nadanie jej nowych funkcji publiczno- społecznych – centrum kulturalno-rekreacyjne i sportowe w miejscowości Myślino gmina Gościno							
---	--	--	--	--	--	--	--

**Tabela 49 Szczegółowy harmonogram realizacji projektów rewitalizacyjnych w Gminie Gościno**

<b>1. Przywrócenie funkcji społeczno-gospodarczej zdegradowanego obszaru popegeerowskiego w gminie Gościno</b>	
1.1. Adaptacja przestrzeni centrum miejscowości na potrzeby budowy ratusza Gminy pełniącego funkcje społeczno - kulturalne	2018 – 2019
1.2. Adaptacja pomieszczeń ratusza na potrzeby społeczno-kulturalne mieszkańców	2018 – 2019
1.3. Adaptacja pomieszczeń na Centrum Wolontariatu	2018 – 2019
1.4. Zagospodarowanie przestrzeni centrum miejscowości na potrzeby działalności gospodarczej	2018- 2019
1.5. Organizowanie cyklicznych warsztatów kulturalnych oraz imprez dla mieszkańców	2020
1.6. Remont i odnowa popegeerowskich wielorodzinnych budynków mieszkaniowych	2019 – 2020
1.7. Utworzenie mediateki wraz z oranżerią	2020
1.8. Budowa oświetlenia	2020
<b>2. Zagospodarowanie przestrzeni publicznej na obszarze popegeerowskim i nadanie jej nowych funkcji publiczno – społecznej - centrum ratownictwa oraz centrum kryzysowe w Gościnnie</b>	
2.1. Budowa Centrum Ratownictwa w Gościnnie - budowa remizy strażackiej wraz z pomieszczeniami dostosowanymi do prowadzenia działań szkoleniowych dla Ochotniczych Straży Pożarnych	2018- 2019
2.2. Budowa Gminnego Centrum Kryzysowego w Gościnnie - budynek zarządzania kryzysowego, budynek Posterunku Policji dostosowany do prowadzenia działań szkoleniowych dla Policji	2018 – 2019
2.3. Stworzenie centrum edukacyjnego pierwszej pomocy oraz bezpieczeństwa	2019
2.4. Stworzenie centrum monitoringu gminnego	2018 – 2019
2.5. Zagospodarowanie przestrzeni przyległej do centrum (tereny zieleni, chodniki, parkingi)	2019
2.6. Zakup wyposażenia medycznego	2019
<b>3. Poprawa jakości środowiska w gminnych na terenie ZMIG dorzecza Parsęty – utworzenie parku gminy przy rzece Gościńce w Gościnnie</b>	
3.1. Utworzenie ścieżek edukacyjnych wraz z rondami tematycznymi	2018 – 2020
3.2. Stworzenie placu zabaw	2018 – 2020
3.3. Stworzenie wybiegu dla psów	2018 – 2020
3.4. Stworzenie altany edukacyjno-szkoleniowej	2018 – 2020
3.5. Utworzenie punktu pomiarowego jakości powietrza jako obiektu o charakterze edukacyjnym	2019 – 2020
3.6. Budowa strzelnicy sportowej	2020
3.7. Utworzenie klubu sportowego	2020
3.8. Budowa oświetlenia wokół ścieżki	2020
3.9. Wykonanie nasadzeń	2020
<b>4. Renowacja i remont obiektów sakralnych - kościoła p.w. św. Andrzeja Boboli w Gościnnie oraz kościoła p.w. św. Stanisława biskupa męczennika w Ramlewie</b>	
4.1. Prace restauratorskie, konserwatorskie i remontowe Kościoła p.w. św. Andrzeja Boboli w	2019 – 2021



Gościno	
4.2. Przywrócenie walorów historycznych wnętrza kościoła w Gościno	2018 – 2021
4.3. Adaptacja przestrzeni wokół kościoła w Gościno na cele społeczne	2018 – 2021
4.4. Renowacja historycznych organów kościoła w Ramlewie	2019 – 2021
<b>5. Adaptacja przestrzeni parkowej na potrzeby społeczne</b>	
5.1. Zagospodarowanie przestrzeni Parku w Robuniu	2019 – 2021
5.2. Prowadzenie działań aktywizacji społecznej na obszarze Parku w Robuniu	2020 – 2021
5.3. Zagospodarowanie przestrzeni Alei Grabowej w Pławęcinie	2020 – 2021
5.4. Adaptacja Alei Grabowej w Pławęcinie na cele społeczne	2020 – 2021
5.5. Wykorzystanie potencjału gospodarczego obiektów parkowych	2021
<b>6. Utworzenie centrum sportów wodnych w Dargocicach</b>	
6.1. Zagospodarowanie brzegu jeziora na potrzeby miejsc rekreacyjnych	2019 – 2021
6.2. Utworzenie ścieżki pieszej wokół jeziora Dargocice	2020 – 2021
6.3. Budowa obiektów sportowo-edukacyjnych	2020 – 2021
6.4. Stworzenie punktów usługowych	2020 – 2021
6.5. Prowadzenie działań aktywizacji sportowej na terenie Centrum Sportów Wodnych w Dargocicach	2021
6.6. Stworzenie siłowni zewnętrznych	2021
<b>7. Adaptacja przestrzeni publicznej na obszarze popegeerowskim i nadanie jej nowych funkcji publiczno- społecznych – centrum kulturalno-rekreacyjne i sportowe w miejscowości Myślino gmina Gościno</b>	
7.1. Modernizacja siedziby Klubu Sportowego „Płomień Myślino”	2018 – 2020
7.2. Organizacja warsztatów i treningów sportowych	2020
7.3. Modernizacja sali spotkań mającej na celu prowadzenie działań aktywizacyjnych mieszkańców	2018 – 2020
7.4. Modernizacja infrastruktury okołosportowej (m.in. szatnie, natryski, toalety)	2018 – 2020
7.5. Utworzenie Klubu Seniora oraz Koła Gospodyń Wiejskich	2019 – 2020
7.6. Zagospodarowanie terenu wokół obiektu	2019 – 2020
7.7. Organizacja cyklicznych imprez kulturalnych.	2020



## Rozdział XII. Podsumowanie strategicznej oceny oddziaływania na środowisko

*Niniejszy rozdział opisuje informację o przeprowadzeniu analizy jej zapisów pod kątem spełnienia kryteriów kwalifikujących do oceny oddziaływania na środowisko i jej wynikach oraz wynik SOOŚ w przypadku obowiązku jej przeprowadzenia*

W oparciu o zapisy art. 47 w związku z art. 49 ustawy z dnia 3 października 2008 roku o udostępnianiu informacji o środowisku i jego ochronie, udziale społeczeństwa w ochronie środowiska oraz o ocenach oddziaływania na środowisko (tj. Dz. U. z 2016 r. poz. 353 z późn. zm.) (dalej ustawa o OOS), Burmistrz Miasta i Gminy Gościno wrócił się z wnioskiem do Regionalnego Dyrektora Ochrony Środowiska w Szczecinie oraz do Państwowego Wojewódzkiego Inspektora Sanitarnego o uzgodnienie braku obowiązku przeprowadzenia strategicznej oceny oddziaływania na środowisko dla programu rewitalizacji. W swoim wystąpieniu Burmistrz Gościna wskazał, że przygotowany projekt dokumentu nie spełnia przesłanek określonych w art. 46 ust. 2 ww. ustawy o OOS, a co za tym idzie nie jest dokumentem wymagającym przeprowadzenia strategicznej oceny oddziaływania na środowisko.

Miasto dokonało wnikliwej analizy zakresu projektu w przedmiocie uwarunkowań określonych w art. 49 ustawy OOS. Obszar rewitalizacji Gminy nie obejmuje całego obszaru administracyjnego jednostki samorządowej, stanowi jedynie niewielką część obszaru gminy. Obszar, na którym planowane są działania rewitalizacyjne nie obejmuje obszarów chronionych, ani żadnego pomnika przyrody znajdującego się na terenie gminy. Projekty gminy nie znajdują się ona na obszarze NATURA 2000 i nie oddziałują na obszary podlegające ochronie na podstawie ustawy z dnia 16 kwietnia 2004 r. o ochronie przyrody. Planowane do realizacji projekty rewitalizacyjne nie stanowią zagrożenia dla środowiska oraz higieny i zdrowia użytkowników. Nie wpływają negatywnie na otoczenie, nie pozbawiają światła sąsiednich nieruchomości, nie naruszają równowagi przyrodniczej i nie utrudniają prowadzenia racjonalnej gospodarki zasobami środowiska. W bliskim sąsiedztwie nie występują obszary przylegające do uzdrowisk i obszary ochrony uzdrowiskowej, bądź obszary, na których standardy jakości środowiska zostały przekroczone. Projekty inwestycyjne nie spełniają kryteriów określonych w §3 ust. 1 pkt 55 rozporządzenia Rady Ministrów z dnia 9 listopada 2010 r. w sprawie przedsięwzięć mogących znacząco oddziaływać na środowisko. Dla niektórych z projektów Gmina lub innych wnioskodawca uzyskał „Deklarację organu odpowiedzialnego za monitorowanie obszarów NATURA 2000” oraz „Deklarację właściwego organu odpowiedzialnego za gospodarkę wodną”. Zgodnie z art. 47 ustawy o OOS, uzgodniono odstąpienie od konieczności przeprowadzenia oceny oddziaływania z RDOŚ oraz Państwowym Wojewódzkim Inspektorem Sanitarnym.



## Spis ilustracji

### Spis tabel

Tabela 1 Struktura demograficzna mieszkańców Gminy Gościno .....	15
Tabela 2 Liczba kobiet i mężczyzn w Gminie Gościno .....	16
Tabela 3 Procentowy udział liczby bezrobotnych w liczbie ludności w wieku produkcyjnym w Powiecie Kołobrzesckim .....	18
Tabela 4 Procentowy udział liczby bezrobotnych w liczbie ludności w wieku produkcyjnym w Województwie Zachodniopomorskim .....	18
Tabela 5 Liczba rodzin i dzieci korzystających z zasiłków rodzinnych Gminy Gościno .....	19
Tabela 6 Liczba czytelników oraz wielkość zbiorów Biblioteki w Gminie Gościno .....	22
Tabela 7 Wyniki egzaminacyjne uczniów gimnazjów zlokalizowanych w gminie .....	22
Tabela 8 Wyniki egzaminacyjne uczniów szkół podstawowych zlokalizowanych w gminie .....	24
Tabela 9 Liczba uczniów w szkołach .....	25
Tabela 10 Liczba dzieci korzystających z wychowania przedszkolnego Gminy Gościno .....	25
Tabela 11 Uwarunkowania społeczne – zestawienie danych dla terenu miejskiego Gminy Gościno w roku 2016 .....	28
Tabela 12 Uwarunkowania społeczne – IMD dla terenu miejskiego Gminy Gościno .....	32
Tabela 13 Uwarunkowania społeczne – IMD dla terenu wiejskiego Gminy Gościno w roku 2016 .....	38
Tabela 14 Uwarunkowania społeczne – IMD dla terenu wiejskiego Gminy Gościno .....	40
Tabela 15 Podmioty gospodarcze – wskaźniki dla Gminy Gościno .....	46
Tabela 16 Współczynnik przedsiębiorczości na terenie miejskim Gminy Gościno .....	46
Tabela 17 Współczynnik przedsiębiorczości na terenie wiejskim Gminy Gościno .....	48
Tabela 18 Zmieszane odpady w ciągu roku (ogółem) dla Gminy Gościno .....	50
Tabela 19 Uwarunkowania przestrzenno – funkcjonalne na terenie miejskim Gminy Gościno .....	55
Tabela 20 Uwarunkowania przestrzenno – funkcjonalne na terenie miejskim Gminy Gościno .....	57
Tabela 21 Uwarunkowania przestrzenno – funkcjonalne na terenie wiejskim Gminy Gościno .....	59
Tabela 22 Uwarunkowania przestrzenno – funkcjonalne na terenie wiejskim Gminy Gościno .....	60
Tabela 23 Uwarunkowania techniczne na terenie miejskim Gminy Gościno .....	62
Tabela 24 Uwarunkowania techniczne w mieście Gościno – małe IMD .....	64
Tabela 25 Uwarunkowania techniczne na terenach wiejskich Gminy Gościno .....	66
Tabela 26 Uwarunkowania techniczne na terenie wiejskim Gminy Gościno – małe IMD .....	67
Tabela 27 Uwarunkowania na terenie miejskim Gminy Gościno – ogólne IMD .....	70
Tabela 28 Wykaz jednostek gdzie zdiagnozowano stan kryzysowy ze względu na wskazania IMD ogólnego .....	72
Tabela 29 Uwarunkowania na terenie wiejskim Gminy Gościno – ogólne IMD .....	73
Tabela 30 Zestawienie zagrożonych obszarów w terenie wiejskim Gminy ze względu na wskazania IMD ogólnego .....	74
Tabela 31 Koncentracja problemów społecznych na podobszarze I. Gościno .....	78
Tabela 32 Koncentracja problemów społecznych na podobszarze rewitalizacji II. Dargocice .....	79
Tabela 33 Koncentracja problemów społecznych na podobszarze rewitalizacji III. Karkowo .....	80
Tabela 34 Koncentracja problemów społecznych na podobszarze rewitalizacji IV. Myślino .....	81
Tabela 35 Koncentracja problemów społecznych na podobszarze rewitalizacji V. Ramlewo .....	82
Tabela 36 Koncentracja problemów społecznych na podobszarze rewitalizacji VI. Robuń .....	84
Tabela 37 Koncentracja problemów społecznych na podobszarze rewitalizacji VII. Pławęcino .....	85



Tabela 38 Koncentracja problemów społecznych na podobszarze rewitalizacji VIII. Mołtowo .....	87
Tabela 39 Koncentracja problemów społecznych na podobszarze rewitalizacji IX. Wartkowo .....	88
Tabela 40 Zmiany w zakresie zjawisk negatywnych na wszystkich podobszarach rewitalizacji.....	90
Tabela 41 Zgodność celów Programu z lokalnymi dokumentami strategicznymi Gminy Gościno .....	94
Tabela 42 Zgodność celów Programu z dokumentami strategicznymi w skali powiatu, regionu i dokumentami krajowymi w odniesieniu do Gminy Gościno .....	95
Tabela 43 Komplementarność działań rewitalizacyjnych w ujęciu przestrzennym - miejsce realizacji przedsięwzięć rewitalizacyjnych na obszarze rewitalizacji .....	130
Tabela 44 Komplementarność przedsięwzięć pod względem problemowym w skali podobszaru rewitalizacji .....	132
Tabela 45 Matryca powiązań przedsięwzięć rewitalizacyjnych zaplanowanych do realizacji w ramach programu rewitalizacji ..	134
Tabela 46 Wskaźniki monitorowania rezultatów celu głównego programu rewitalizacji .....	141
Tabela 47 Wskaźniki monitorowania Programu– stan istniejący i planowany .....	142
Tabela 48 Harmonogram realizacji przedsięwzięć rewitalizacyjnych w Gminie Gościno .....	144
Tabela 49 Szczegółowy harmonogram realizacji projektów rewitalizacyjnych w Gminie Gościno .....	145

### Spis wykresów

Wykres 1 Liczba osób bezrobotnych w Gminie Gościno .....	16
Wykres 2 Struktura bezrobocia w latach 2011 - 2016.....	17
Wykres 3 Udział bezrobotnych zarejestrowanych w liczbie ludności w wieku produkcyjnym w Gminie Gościno.....	18
Wykres 4 Saldo migracji w Gminie Gościno .....	19
Wykres 5 Kwota świadczeń rodzinnych (w tys. w PLN) w Gminie Gościno.....	20
Wykres 6 Liczba porad udzielonych w ramach podstawowej opieki zdrowotnej w Gminie Gościno .....	21
Wykres 7 Dzieci w wieku 3-5 lat w placówkach wychowania przedszkolnego na 1 tysiąc dzieci .....	25
Wykres 8 Ocena zadowolenia mieszkańców z życia w Gminie Gościno (%) .....	43
Wykres 9 Problemy społeczne w Gminie Gościno według mieszkańców.....	43
Wykres 10 Zużycie energii w obiektach użyteczności publicznej .....	51
Wykres 11 Emisja CO2 przez budynki użyteczności publicznej .....	52
Wykres 12 Zużycie energii w budynkach mieszkalnych .....	52
Wykres 13 Emisja CO2 przez budynki użyteczności mieszkalnej .....	53
Wykres 14 Zużycie energii w sektorze przedsiębiorstw, usług i handlu.....	53
Wykres 15 Płaszczyzny monitorowania Lokalnego Programu Rewitalizacji Gminy Gościno na lata 2017-2023 .....	139

### Spis map

Mapa 1 Uwarunkowania społeczne na terenie miejskim i wiejskim Gminy Gościno .....	42
Mapa 2 Uwarunkowania gospodarcze na terenie miejskim i wiejskim Gminy Gościno .....	49
Mapa 3 Uwarunkowania środowiskowe na terenie miejskim i wiejskim Gminy Gościno .....	54
Mapa 4 Uwarunkowania przestrzenno-funkcjonalne na terenie miejskim i wiejskim Gminy Gościno .....	61
Mapa 5 Uwarunkowania techniczne na terenie miejskim i wiejskim Gminy Gościno .....	69
Mapa 6 Wyznaczenie obszaru zdegradowanego i obszaru rewitalizacji Gminy Gościno .....	75
Mapa 7 Podobszar rewitalizacji I. Gościno .....	77
Mapa 8 Podobszar rewitalizacji II. Dargocice .....	79
Mapa 9 Podobszar rewitalizacji III. Karkowo.....	80



Mapa 10 Podobszar rewitalizacji IV. Myślino .....	81
Mapa 11 Podobszar rewitalizacji V. Ramlewo .....	83
Mapa 12 Podobszar rewitalizacji VI. Robuń.....	84
Mapa 13 Podobszar rewitalizacji VII. Pławęcino.....	86
Mapa 14 Podobszar rewitalizacji VIII. Mołtowo.....	87
Mapa 15 Podobszar rewitalizacji IX. Wartkowo .....	89